

Programma
Viaggio D'istruzione
Praga 2015



Dal 23 Marzo Al 28 Marzo

Classi : 3AG, 3AIT,4AT,5AT

Elaborato da Filippo Amonti, Claudio Seneci, Samuele Ardigò e Raj Banish

A Praga la moneta corrente è ancora la corona anche se l' euro viene accettato ma il resto è in corone (con cambio a favore del negoziante).
Si può tranquillamente effettuare il cambio in loco rivolgendosi alle banche: gli uffici cambi ai bordi delle strade spesso non hanno un cambio favorevole, e spesso quando è favorevole vengono applicate delle spese di cambio!
Meglio non cambiare troppi soldi perché una volta rientrati in Italia è difficile farsi cambiare gli spiccioli di Corone in Euro.

Viaggio in bus gran turismo doppio:

Autista: Simone – cell. 335 7701134 (ad uso escluso del Responsabile del viaggio d'Istruzione)

NOTA BENE:

- **Zaini e borse voluminose non possono essere portate a bordo**: devono essere sistemati nel bagagliaio del bus gran turismo!!!

- E' obbligatorio l'utilizzo delle cinture di sicurezza per tutti i passeggeri a bordo del bus gran turismo come da d.lgs. 150/2006 che attua in Italia la direttiva comunitaria 2003/20/CE.

- **REGOLAMENTO EUROPEO TRASPORTI SU STRADA** - Regole generali rispetto dei tempi di guida e di riposo autisti :

- Impiego giornaliero: 13 ore massime
- Guida giornaliera consentita: 9 ore massime - ogni 4 ore e 30 minuti si osservano 45 minuti di riposo
- Riposo giornaliero: 11 ore consecutive nell'arco delle 24 con riduzione a 9 ore consecutive 3 giorni alla settimana da recuperare prima della fine della settimana seguente.
- La mancata ottemperanza prevede la decurtazione di punti 2 dalla patente per l'autista, oltre al fermo sul posto per il bus.

Pranzo del 23 marzo 2015 ore 13.00:

TRADITIONSWIRTSCHAUS SPITALKELLER

Alte Nürnberger Straße, 12 - 93059 Regensburg - Tel. 0049 941 89059170

Menu : Zuppa di frittelle con prezzemolo fresco – Arrosto di maiale in stile bavarese con gnocchi fatti in casa e crauti – Piccole frittelle fatte in casa con fette di mele servite con salsa alla vaniglia

Sistemazione prevista:

HOTEL HOSTEL PLUS PRAGUE – 2 stelle – www.plusprague.com

Privozni, 1 - 17000 Praga 7 - Tel. 00420 220 510046

Prima colazione a buffet (ultimo giorno prima colazione con cestino)

Cena self service menu 3 portate in hotel (inclusa acqua in caraffa e pane) – esclusa la cena del 25 marzo

Deposito cauzionale: € 15,00 a persona da versare direttamente in hotel

Orari piscina: 8.00-22.00

→ Ripartizione camere:

59 maschi

1 camera tripla e 14 camere quaduple

10 femmine
5 insegnanti
1 autista
1 accompagnatore + 1 alunno disabile

2 camere triple e 1 camera quadrupla
5 camere singole
1 camera singola
1 camera doppia per disabili

Pranzo del 24 marzo 2015 ore 12.30:

REST. U ZLATE KONVICE – www.ukonvice.cz

Staroměstské náměstí 479/25 - 11000 Praga - Tel. 00420 224 225293

Menu : Insalata di verdure miste con crostini di pane e aglio – Bistecca di pollo con riso – Torta di frutta

Pranzi del 25 e 27 marzo 2015 ore 12.30:

CAFE' MOZART – www.cafemozart.cz

Staroměstské náměstí 481/22 - 11000 Praga 1-Staré Město

Tel. 00420 221 632 520

25 marzo Zuppa di manzo con verdure e carne – Pangasio fritto con purè di patate – Crème caramel con frutta

27 marzo Zuppa di pollo con funghi – bistecca di maiale con patate al forno – gelato con frutta

Cena del 25 marzo 2015 ore 20.00:

PIVOVAR A RESTAURACE U FLEKŮ – www.ufleku.cz

Křemencova, 11 - 11000 Praga 1 - Tel. 00420 224 93401920

Menu Aperitivo Becherova – 50gr Prosciutto di Praga con verdure fresche – 150gr Filetto di manzo marinato con gnocchi di pane – Strudel di mele – Caffè – Una birra

Pranzo del 26 marzo 2015 ore 13.00:

REST. V MALE' PEVNOSTI – restauracevmalepevnosti.wz.cz

Small Fortess - Terezin - Tel. 00420 728193827

Menu Prosciutto, burro e pane – Bistecca di maiale frita con patatine fritte e limone – Torta di mele

Pranzo del 28 marzo 2015 ore 12.30:

STIEGLBRÄU ZUM KLOSTERHOF – www.klosterhof-linz.at

Landstraße 30 - 4020 Linz - Tel. 0043 732 773373

Menu Brodo di verdure con crostini di pane – Polpette con salsa piccante e patatine fritte – Strudel di mele

Abbiamo segnalato le seguenti intolleranze ed allergie all'hotel e ai ristoranti:

2 persone banane, pere, mele, pesca, uva, kiwi, nocciole, mandorle, arance, mandarini, albicocca, melone, pomodori, broccoli, carciofi, zucca, sedano, ananas, fragole

1 persona allergia kiwi

1 persona allergia pesce (molluschi e crostacei)

Attenzione:

Lucignolo Viaggi pur avendo segnalato ed evidenziato al fornitore le intolleranze o allergie del cliente segnalate, raccomanda al cliente interessato, di accertarsi direttamente con il fornitore nel momento in cui il servizio viene erogato.

L'organizzatore non può essere ritenuto responsabile per atti e/o omissioni compiuti da terzi.

Giorno I°- Lunedì 23 marzo

Mattino:

Partenza dall'istituto a Vobarno alle ore 5:00.

Viaggio in pullman con pause durante il tragitto.

Pranzo verso le 13:00 in ristorante convenzionato presso la Località di Regensburg(Germania).

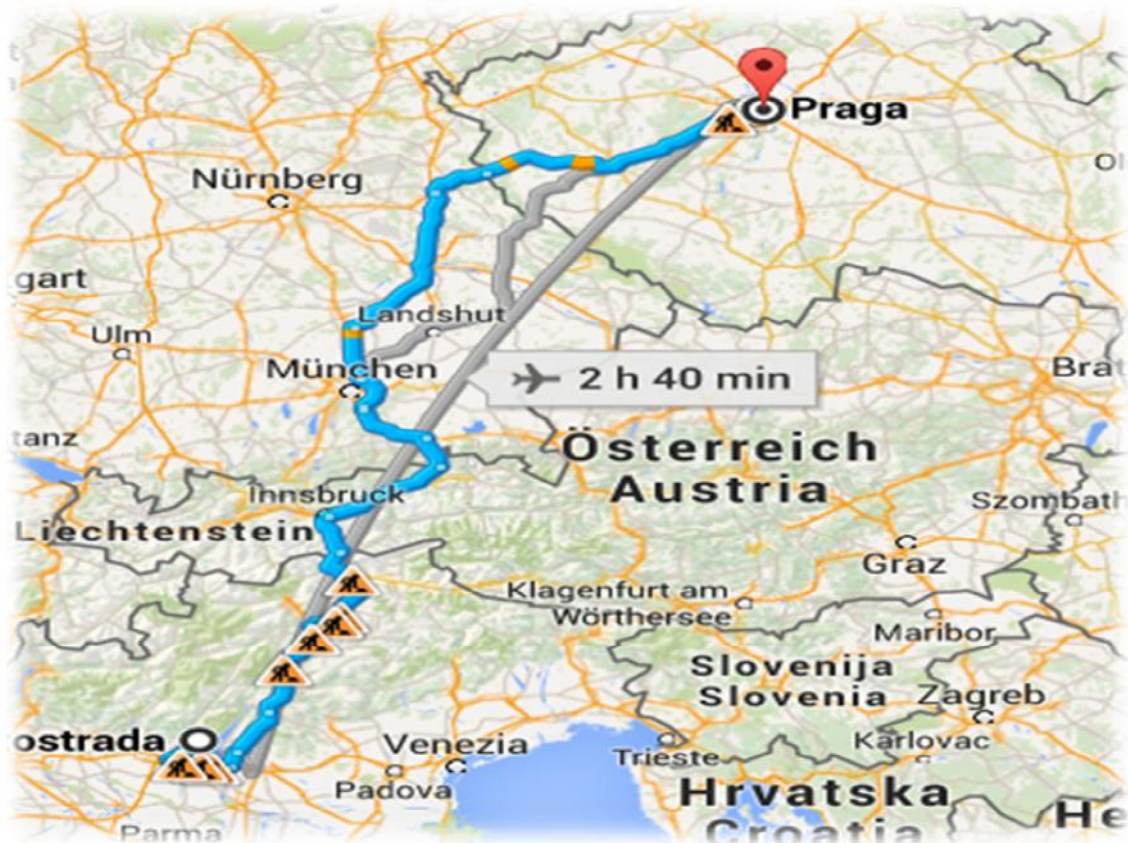
Pomeriggio:

Ripresa del viaggio in pullman e arrivo previsto a Praga per le ore 20.00.

Sistemazione , cena e pernottamento in hotel.

Distanza Vobarno-Praga: 861 chilometri. Tempo presunto di viaggio: 9/10 ore.

Tempo previsto d'arrivo a Praga: 13/14 ore.



Giorno II° - **Martedì 24 marzo**

Sveglia alle 7,30 colazione alle ore 8,00 partenza dall' hotel alle ore 8,30 per arrivare alla Città vecchia (Stare Mesto).

Visita alla splendida **Piazza Staromestské** cuore della storia di Praga, circondata da palazzi gotici, rinascimentali e barocchi. Quindi si arriva al **Museo del comunismo** poi si potrà ammirare la **Chiesa di Týn** uno dei monumenti architettonici più importanti del gotico boemo, la **Torre del Municipio (Staromestka Radnice)**, con il famoso **orologio astronomico**.

Quindi si procederà verso il quartiere ebraico dove si visiterà la **Sinagoga Vecchio-Nuova (Staronova Synagoga)**, il famoso **Municipio ebraico**, poi si ritornerà indietro verso **Via Parigi** e in su verso la **Sinagoga Alta, la Casa delle cerimonie (Obradni sin)**, e il **cimitero ebraico**. Visita alla **Sinagoga Pinkas (Pinkasova Synagoga)**.


Pranzo in ristorante convenzionato.

Quindi si procederà alla visita della **Torre del Ponte Carlo e del Ponte stesso**, capolavoro tecnico ed artistico, famoso per la collezione di statue (una trentina) che lo adornano, opere di illustri scultori, la **Chiesa di Santa Croce, ed alla Casa "Alla Campana di Pietra"**. Visita della **Chiesa di San Nicola (patrono dei mercanti)**, un capolavoro dell'alto barocco boemo, con il quale i gesuiti vollero esaltare la vittoria del cattolicesimo nel Paese. Infine visita al **muro di John Lennon** che ha un valore simbolico importantissimo in quanto rappresenta la pace e la libertà della popolazione. Il muro fu chiamato così perché i ragazzi che lo pitturavano si ispiravano a John Lennon.

PIAZZA STAROMESTSKE'

La Staroměstské náměstí (Piazza della Città Vecchia) è una piazza di Praga, che si trova proprio nella Città Vecchia.

Oggi la piazza è uno dei luoghi turistici più importanti di Praga. Infatti su di essa si affacciano numerosi edifici importanti: la Chiesa di San Nicola, Palazzo Kinský, il Municipio della Città



Vecchia con il suo famoso orologio astronomico, la Chiesa di Santa Maria di Týn. Oltre a questa serie di edifici, vi sono numerose case romaniche e gotiche, con suggestive decorazioni; la Casa alla campana di pietra è in stile rococò. Al centro della piazza si trova il monumento dedicato a Jan Hus, posto nella piazza in occasione del 500° anniversario della morte.

Sui lati sud ed ovest si affacciano edifici in stile barocco, come la Casa all'ariete di pietra e la Casa Štorch, oltre a molte altre pittoresche case d'epoca (alla volpe rossa, Ochs e Da Lazzaro).

Coordinate GPS: 50.087170, 14.421713

IL MUSEO DEL COMUNISMO

Il museo è l'unico del suo tipo a Praga. Presenta l'atmosfera dell'epoca comunista in Cecoslovacchia ed in particolare a Praga. Il progetto segue le origini, i sogni e la realtà del comunismo insieme agli incubi di interrogazione e di carcerazione. Le fotografie, il video, l'installazione 3D, suoni, mostra e anche il testo in diverse lingue mondiali.

Orario d'apertura: Ogni giorno
9.00-21:00

Ingresso: intero 180,-CZK, studenti 140,-CZK, tariffa del gruppo 140,-CZK/persona (al minimo 10 persone), bambini fino a 10 anni gratis con un adulto pagante

L'esibizione permanente: I sogni, la realtà e l'incubo del comunismo ricorda il vecchio regime politico della Cecoslovacchia.



Indirizzo:

Na Prikope 10, - Praga 1

Coordinate GPS: 50,085079,14,424929

CHIESA DI TYN

La chiesa venne iniziata a costruire nel 1365, in stile gotico, e fu terminata nel 1511 con la finalizzazione della torre sud. Ben presto divenne il centro del riformismo boemo. Infatti già dai primi del Quattrocento, e fino al 1620, fu la principale chiesa hussita della città. Il re Giorgio di Podebrady, che si recava in questa chiesa per ricevere la comunione *utraquista*, fece collocare sulla facciata un calice



d'oro. Il calice, successivamente alla battaglia della Montagna Bianca, venne fuso ed usato per la statua della Madonna che oggi orna la chiesa. All'interno della chiesa si trova, inoltre, la tomba dell'astronomo di Rodolfo II, Tycho Brahe. Nonostante la chiesa costituisca uno dei principali punti di riferimento di Starè Město, è pressoché impossibile apprezzarla se non da una considerevole distanza, perché è racchiusa dalle case circostanti, alcune delle quali sono state costruite proprio a ridosso delle mura.

Indirizzo:

Staroměstské náměstí, 110 00 Praha 1 - Telefono: +420 222 318 186

Coordinate GPS: 50.087736, 14.422846

MUNICIPIO

La Casa Municipale è uno dei più significativi edifici in art nouveau di Praga. Esso sorge nei pressi del Palazzo della Corte Reale, che fu residenza, tra il 1383 e il 1485, di monarchi, e che poi fu abbandonato per secoli ed infine demolito all'inizio del XX secolo, per sostituirlo con un centro culturale (1905-1911), ovvero l'attuale Casa Municipale.

L'esterno è abbellito con stucchi e statue allegoriche. La casa, costituita da un corpo centrale e due ali simmetriche, si sviluppa di fianco alla Porta delle Polveri.

Indirizzo:

Náměstí Republiky, 511121 Praha -

Telefono: +420222002101

E-mail: info@obecnidum.cz Web: www.obecnidum.cz

Orari di apertura: 7.30 am – 11pm. - Costo ingresso: 10 euro

Coordinate GPS: 50.087192, 14.420672

OROLOGIO ASTRONOMICO

Oltre all'ora, sono rappresentate le posizioni in cielo di Sole e Luna.

Allo scoccare del ora, vengono a muoversi : i 12 Apostoli; e 12 medaglioni : i mesi dell'anno

L'orologio è montato sul municipio, nella Piazza della Città Vecchia come detto prima.

L' Orologio Astronomico di Praga, in ceco Staroměstský Orloj (*Orologio della città vecchia*), è un orologio astronomico medioevale situato nella città di



Praga, capitale della Repubblica Ceca. L'orologio è montato sul lato sud del municipio della Città Vecchia, nella Piazza della Città Vecchia ed è una delle più importanti attrazioni turistiche della città.

Il meccanismo è composto da tre elementi principali: il quadrante astronomico, sul quale, oltre all'ora, sono rappresentate le posizioni in cielo del Sole e della Luna, insieme ad altre informazioni astronomiche; il "Corteo degli Apostoli", un meccanismo che, allo scoccare di ogni ora, mette in movimento delle figure rappresentanti i 12 Apostoli; e un quadrante inferiore composto da 12 medaglioni raffiguranti i mesi dell'anno.

Indirizzo: Staroměstské náměstí 1, 11000 Praha 1- Telefono:+420236002629

Coordinate GPS: 50.087022, 14.420664

SINAGOGA VECCHIO-NUOVA DEL QUARTIERE EBRAICO

L'edificio gotico (tra l'altro uno dei primi nella capitale ceca) fu costruita all'incirca nel 1270 e si è conservata fino a noi quasi nel suo stato originale. Nel 1883 la sinagoga fu restaurata in stile neogotico. Il santuario, formato da due navate, arcato su due pilastri, con un alto tetto a campana e bassi frontoni gotici, fu circondato da degli annessi o anticamere sui lati col passare del tempo; in quello nord, risiedeva il dipartimento per le donne che al tempo non avevano accesso alle funzioni, e, invece, in quello sud, si trova l'entrata principale, sormontata da un timpano decorato da un fitto viluppo di tralci di vite da cui pendono grappoli d'uva. Il centro spirituale del comune ebraico non servì solo per la preghiera, ma anche come punto di raduno degli ebrei praguesi e come un eventuale rifugio nei periodi di pogrom, come quello sanguinolento del 1389. Nella principale sinagoga del comune ebraico di Praga, hanno lavorato come rabbini importanti scienziati e personalità, tra cui Judah Loew, meglio conosciuto come Rabbi Low, famoso per il suo Golem, che si dice abitasse nel soffitto di questa sinagoga.



Telefono: +420 224 800 812

Indirizzo: Maiselova 18, 110 01 Praha 1, Repubblica Ceca

Coordinate GPS: 50.090106, 14.420198

MUNICIPIO VECCHIO

Uno dei pochi edifici del quartiere ebraico di Praga, sopravvivendo dopo l'eliminazione di baraccopoli ebrei a cavallo dei secoli XIX- XX. L'edificio è

stato costruito nel 1586. Finanziato la costruzione del quartiere ebraico sindaco Mordechai Marzel. Nel corso dei prossimi secoli il municipio non era una volta bruciato e ricostruito. Nel 1763, dopo un incendio, l'edificio fu ricostruito in stile barocco. Nello stesso anno, sulla facciata del municipio mettere la retro dell'orologio. Gli orologi vanno indietro, ma sul quadrante mostra le lettere in ebraico significa entrambe le figure. Ore inversa a causa del fatto che l'ebraico scrivere e leggere da destra a sinistra. Il suo aspetto attuale nel rococò Sala acquisito dopo l'ultima ricostruzione nei primi anni del XX secolo. Facciata laterale del Municipio, adiacente alla Sinagoga Alta e fino al XIX secolo, questi due edifici erano uno. La sinagoga serviva come cappella, e il Municipio - un luogo di vita sociale e culturale, centro educativo e amministrativo della comunità ebraica, dove le riunioni degli anziani della comunità e incontrare la corte rabbinica. Attualmente, il municipio è un numero di organizzazioni culturali, sociali ed educative ebraiche. A volte la costruzione di mostre ed eventi sociali. L'edificio è chiuso al pubblico. Accesso per i turisti solo spazio aperto nella sala da pranzo, dove il ristorante kosher.



Indirizzo: Maiselova 18, Praha

Coordinate GPS: 50.089705 14.418376

SINAGOGA ALTA (SPAGNOLA)

Questa sinagoga, la più nuova del ghetto di Praga, si erge sulle fondamenta della più antica, la Scuola Vecchia (Stará škola), che nell'XI secolo era il centro delle comunità degli ebrei sefarditi, che vivevano separati dagli ebrei di rito occidentale o aschenaziti, concentrati intorno alla Sinagoga Vecchia-Nuova. Dopo la sua demolizione nel 1867 al suo posto nacque un nuovo edificio progetto in stile moresco da Ugnác Ullmann. Sia l'esterno che l'interno, con i ricchi stucchi che decorano le pareti e le volte dorate, richiamano molto l'Alhambra spagnola di Granada e, proprio per questa caratteristica, ha preso il nome di Sinagoga spagnola. La sinagoga, in passato chiusa ai non ebrei, è divenuta visitabile, compresa la collezione di oggetti appartenuti a famosi ebrei cechi dall'Illuminismo ai nostri giorni.



Telefono: +420 222 749 211
Indirizzo: U staré školy 1, 110 00 Praha 1

Coordinate GPS: 50.090541, 14.420891

CIMITERO EBRAICO & SINAGOGA PINKAS

Costruita nel 1953 dopo la Seconda Guerra Mondiale, questa sinagoga è un monumento in ricordo di tutti gli ebrei cechi assassinati dai nazisti. Sulle sue pareti sono riportati i nomi delle 80.000 vittime. Al primo piano sono esposti



di
concentramento
di



Terezin (Repubblica Ceca). E' attaccata al cimitero ebreo. Anche se non è spettacolare come la "Sinagoga Spagnola", fa parte del complesso monumentale ebreo di Praga

Indirizzo : Siroká 23/3 CZ - Praha

Telefono : 222326660

E-mail : rezervacni.centrum@jewishmuseum.cz

Sito internet : <http://www.jewishmuseum.cz>

Prezzo : 300 Kc

Periodi di apertura :

Apr.-ott. 9-18; nov.-mar. 9-16.30. Chiusura e festività ebraiche.

Coordinate GPS: 50.089511, 14.417455

PRANZO IN RISTORANTE CONVENZIONATO

PONTE DI SAN CARLO E RELATIVE TORRI

Il ponte Carlo (in ceco Karlův most) è uno storico ponte in pietra sulla Moldava, situato nella città di Praga, e collega la Città Vecchia al quartiere di Malá Strana; è forse il più famoso monumento della capitale della Repubblica Ceca. Misura 515 metri di lunghezza e 10 metri di larghezza. Il ponte è una delle più grandi attrazioni



turistiche della città, ed è molto frequentato dagli artisti di strada, musicisti e venditori di souvenir durante tutto l'anno.

Su entrambe le sponde della Moldava, all'inizio ed alla fine del Ponte Carlo, si trovano delle torri. Queste torri sono visitabili ed offrono due splendidi panorami di Praga.

La fortificazione sulla sponda di Malá Strana è composta da due torri, entrambe le torri sono visitabili. La torre più grande è l'unica parte rimasta intatta del ponte che fu distrutto dalla piena della Moldava del 1342. Le torri sono collegate da un passaggio all'esterno.

La fortificazione sulla sponda di Staré Město consta di una sola torre al centro del ponte. Come l'altra anche questa è visitabile ed al suo interno è possibile assistere a proiezioni.

Orario torre : Marzo 10-18

Indirizzo: Karlův most, 110 00 Praha 1

Coordinate GPS: 50.086670, 14.411222

LA CHIESA DI SANTA CROCE & LA CASA ALLA CAMPANA DI VETRO

Nella Città Vecchia, all'angolo delle vie Konviktská e Karoliny Světlé, si trova la rotonda praghese probabilmente la più antica Rotonda della Chiesa della Santa Croce Minore. Questo stabilimento è stato rinnovato nella sua forma originale e sulla decorazione originale e alla ristrutturazione vi ha partecipato anche Josef Mánes. Sull'origine della rotonda esiste una leggenda, che racconta che nel luogo c'era un laghetto dove fu gettata una ragazza crocifissa, punita in questo modo perché aveva accolto la religione cristiana contro la volontà dei genitori. La notte, durante una bufera la croce si alzò sopra l'acqua e ciò fu considerato il segno di dio. Durante la riparazione della rotonda è veramente stata trovata una grande croce di legno marcio. Altra leggenda però dice, che sotto la chiesa si trovava uno scantinato con un grande tesoro e poco distante dalla rotonda è stato effettivamente trovato il denaro del conte Jaromír nell'anno 1012.



La Casa della Campana di Pietra è considerata da molti l'edificio più bello di tutta l'intera Città Vecchia e si pensa addirittura che una volta fosse appartenuta alla Regina Eliska di Premyslids, che fu la moglie di Re Giovanni di Lussemburgo. Si pensa che sia esistita fin dal dodicesimo secolo,

dal momento che vi si trovano pareti che risalgono a questo periodo nello scantinato del palazzo. L'edificio possiede anche diverse caratteristiche architettoniche risalenti al quattordicesimo secolo, che lo rendono in questo modo un vero e proprio tesoro per tutti gli amanti della storia e dell'architettura.

La caratteristica principale di questo edificio è ovviamente la campana che ne adorna la parte esterna, anche se quella attuale è solo una replica dell'originale. La campana conferisce un significato importante alla storia di Praga, in quanto ricorda gli eventi del lontano 1310, quando le truppe di Re Giovanni di Lussemburgo vennero fatte entrare nella Città Vecchia da alcuni sostenitori che aprirono i cancelli accompagnati dal suono della campana – che venne suonata dal cappellano della Regina Eliksa – permettendo così che l'area fosse conquistata senza spargimento di sangue. Si ritiene che anche Carlo IV abbia soggiornato qui nel 1333, quando trovò il Castello di Praga vuoto dopo il suo ritorno dalla Francia e dall'Italia.

MURO DI JOHN LENNON

Originariamente esso era un semplice muro della città, ma improvvisamente a partire dagli anni '80 divenne un simbolo di pace e libertà per la popolazione, soprattutto i giovani

che iniziarono a riempirlo con graffiti e disegni ispirati a John Lennon nonché con frasi tratte da canzoni dei Beatles. Il regime comunista allora al potere nel paese, ovviamente non gradiva la presenza del muro che era ben presto diventato un fondamentale punto di riferimento dal punto di



vista politico e sociale per i giovani di Praga che continuavano a riempirlo di frasi e disegni ai quali ben presto fecero compagnia quelli dei giovani provenienti da ogni parte del mondo che venendo a Praga si sentivano quasi obbligati a far visita al muro che era nel frattempo diventato anche una ricercata meta turistica. Il muro deve il suo nome al fatto che dopo la sua morte, John Lennon divenne un eroe pacifista per i giovani cechi e presto un suo ritratto fu dipinto sul muro assieme a parole delle sue canzoni. Nel 1988 il regime comunista guidato da Gustav Husak tentò di screditare il significato del muro e dei suoi estimatori, dapprima definendo "Lennoniani" i seguaci del movimento pacifista ceco ritenuti violenti, alcolisti, psicopatici e "paladini del capitalismo", nonché ridipingendolo numerose volte, provvedimento che si rivelò del tutto inutile poiché ogni volta che il muro veniva imbiancato, esso veniva prontamente ricoperto da nuove scritte e nuovi disegni.

Indirizzo: Velkopřevorské náměstí, 100 00 Praha 1

Coordinate GPS: 50.086375, 14.406620

Giorno III° - **Mercoledì 25 marzo**

Mattino:

Prima colazione in hotel.

Giornata dedicata alla visita della **Rocca di Vysehrad** (Castello Alto), **la basilica romanica dei SS. Pietro e Paolo e La Rotonda di S. Martino**.

Pranzo in ristorante convenzionato.

Pomeriggio:

Quindi si procede alla visita della **Città Nuova (Novè Mesto)** e alla sua famosa **Piazza San Venceslao**, nucleo della vita economica e sociale della città, la cui statua **equestre del re guerriero** domina la lunga spianata alberata che scende verso il Ponte Carlo. Successivamente visita al **Teatro Nazionale di Praga**, per poi passare alla **Casa Danzante** e successivamente alla **Casa alla Torre**, casa natale di Franz Kafka e al **Museo di Franz Kafka**.

Sera:

Cena presso **Birreria U Fleku** (menù 3 portate con caffè e 1 birra grande).

Rientro in hotel e pernottamento.

CASTELLO ALTO (Rocca di Vyšehrad), LA ROTONDA DI SAN MARTINO E LA CHIESA DEI SS. PIETRO E PAOLO

Vyšehrad, la rocca sul fiume, è parte integrante del profilo di Praga. La tradizione di questo posto misterioso è legata a leggende raccolte da Alois Jirásek nel suo libro di antiche leggende ceche.



Storia della Rocca

La storia narra della principessa Libuše, che prevede la futura gloria di Praga dalla sua residenza a Vyšehrad ed inviò una delegazione presso Přemysl l'Aratore, il fondatore della casa reale.

Le leggende di Vyšehrad, che spiegano le origini ed i primi anni dello stato dei Premislidi, hanno reso questo posto uno dei luoghi più memorabili della nazione Ceca. Vyšehrad divenne un accampamento fortificato presumibilmente intorno al X secolo. La prima prova dell'esistenza di Vyšehrad come fortezza sono le monete di Boleslav II che furono coniate verso la metà del X secolo.


Il regno di Vratislav II (1061-1092) aprì un nuovo capitolo nella storia di Vyšehrad. Questo principe venne eletto re dei Cechi e dei Polacchi nel 1085 e scelse Vyšehrad come propria residenza reale.

Vratislav II pose le fondamenta della più antica costruzione romanica di Praga: la Rotonda di San Martino. Anche il suo successo re, Soběslav I (1125-1140) ebbe cura delle decorazioni artistiche delle chiese e del prestigio di Vyšehrad. Fu solamente dopo l'incoronazione di Vladislav II nel 1140 che il Castello di Praga cominciò a prendere importanza.

Vyšehrad riguadagnò una certa importanza sotto Carlo IV. La processione per l'incoronazione del nuovo re incominciava a Vyšehrad, come espressione di rispetto verso l'antenato della dinastia da cui Carlo IV discendeva da parte di madre. Carlo IV convertì Vyšehrad in un forte di pietra e costruì mura che lo collegavano alla nuova città di Praga.

Durante la guerra degli Ussiti tutta la zona venne distrutta. Verso la metà del XVII secolo Vyšehrad divenne un forte barocco con una guarnigione e rimase sotto l'amministrazione dell'esercito fino al 1911 quando la sua giurisdizione venne trasferita alla città. Da allora fu conservato quasi senza cambiamenti, con l'eccezione dell'armeria che venne distrutta da un'esplosione dove oggi si trova il giardino con sculture di Myslbek. La forma attuale di Vyšehrad fu in gran parte determinata durante la seconda metà del XIX secolo. La chiesa di San Pietro e Paolo, dominante l'altura di Vyšehrad, fu ricostruita in stile neogotico da un disegno di J. Mocker e F. Mikeš rispettando le disposizioni del disegno gotico di Carlo IV.

Fu a quell'epoca che nacque l'idea di creare un cimitero nazionale a Vyšehrad al posto dell'esistente cimitero rurale. Furono necessari molti anni per costruire il Pantheon. L'attuale cimitero di Vyšehrad è un'opera artistica unica, in armonia con l'ambiente circostante. Allo stesso tempo, è una



galleria di sculture funerarie ed una prova dello sviluppo artistico Ceco dalla metà del XIX secolo ad oggi. Qui riposano oltre 600 personalità della cultura e dell'educazione.

Indirizzo: V pevnosti 159/5b, 128 00 - Praha 2 - **Telefono:** +420 241 410 348

Coordinate GPS: 50.064533, 14.419991

PRANZO IN RISTORANTE CONVENZIONATO

NOVE' MESTO E PIAZZA SAN VENCESLAO

La Piazza di San Venceslao, nella Città Nuova (Novè Mesto), è un viale di Praga, nel quartiere di Nové Město, è una delle maggiori attrazioni turistiche della capitale ceca.

La piazza è conosciuta perché divenuta luogo di memoria il 16 gennaio 1969, quando vi si diede fuoco Jan Palach, studente universitario di filosofia, in segno di protesta contro l'oppressione socioculturale



perpetrata dall'Unione Sovietica, dando inizio al movimento conosciuto come Primavera di Praga. La piazza si può definire anomala: in effetti, si tratta di un largo viale di 750 m di lunghezza e con un'area totale di 45.000 m², luogo abitudinario di manifestazioni pubbliche, nonché di dimostrazioni di popolo. Si tratta, ad esempio, del luogo dove il 28 ottobre 1918 venne dichiarata l'indipendenza della Cecoslovacchia dall'Impero austro-ungarico.

Per la sua conformazione è spesso chiamata dagli abitanti della città Piccoli Champs-Élysées, per la somiglianza con il celebre boulevard di Parigi.

Il nome della piazza deriva dal santo protettore della Repubblica Ceca, San Venceslao, una cui statua, di notevoli dimensioni, domina un lato della piazza.

Sulla piazza sono presenti alcuni edifici importanti quali il Museo Nazionale e il Grand Hotel Europa. Sui lati si affacciano, inoltre, due stazioni della metropolitana. Nelle vicinanze del museo vi è la stazione di Muzeum mentre dall'altra parte c'è la stazione di Můstek.

Indirizzo: 110 00 Prague 1

Coordinate GPS: 50.081119, 14.428035

TEATRO NAZIONALE

Il Teatro Nazionale di Praga è il più famoso teatro d'Opera boemo ed è considerato monumento nazionale della Repubblica Ceca

Indirizzo: Národní 2, 110 00 - Praha 1 -
Telefono: +420 224 901 448



Coordinate GPS: 50.080933, 14.413572

CASA DANZANTE

La **Casa danzante** è il soprannome dato ad un edificio per uffici nel centro di Praga. Fu progettata dall'architetto croato, nato nella Repubblica Ceca, Vlado Milunić in cooperazione con il canadese Frank Gehry. La posizione scelta era un posto vacante sul lungofiume, nel quartiere di Nové Mesto. L'edificio che occupava precedentemente quel luogo era stato distrutto durante i bombardamenti di Praga nel 1945. La costruzione ebbe inizio nel 1994 e terminò nel 1996.

Lo stile fortemente non convenzionale creò delle controversie al tempo della costruzione. Il presidente ceco Václav Havel, che visse per decenni vicino al sito, ha supportato il progetto, sperando che l'edificio divenisse un centro di attività culturali.



Indirizzo: Jiráskovo Náměstí 1981/6, 120 00 Praha 2
Telefono: +420 605 083 611


Coordinate GPS: 50.075389, 14.414136

MOMENTO KAFKA

Kafka è uno degli scrittori che più rappresenta il 900. Nacque a Praga come cittadino dell'impero asburgico e morì come cittadino dello stato cecoslovacco. Per capire meglio Kafka bisogna visitare Praga; d'altra parte per capire meglio Praga bisognerebbe leggere Kafka... Kafka nasce proprio quando i conflitti fra Ebrei, Tedeschi e Cechi si fanno più accesi ed intensi...durante la sua infanzia il ghetto ebraico viene abbattuto quindi gli cancellano le sue origini culturali. Tutto questo ha contribuito a forgiare la sua personalità e quindi il suo modo di scrivere. La maggior parte dei luoghi dove visse o che frequentò esistono ancora oggi.

CASA ALLA TORRE

Kafka nacque in questa casa il 3 Luglio 1883. La sua famiglia era di origine ebraica ma il padre lo obbligò fin da piccolo a d imparare il tedesco. Kafka quindi era emarginato dalla comunità tedesca perché parlava la loro lingua ma non era tedesco; era però emarginato anche dalla comunità ceca perché parlava la lingua dell'invasore. Della casa originale rimane solo il portone, tutto il resto fu abbattuto durante il progetto di risanamento del quartiere ebraico. La famiglia Kafka abitò qui solo fino al 1885. Oggi la piazza è dedicata a lui e sull'angolo della casa si trova un suo busto. Nella casa si trova anche una mostra sulla vita dello scrittore



Indirizzo: Piazza F.Kafka, 5/27 - Praga 1

Coordinate GPS: 50.087725, 14.418950

MUSEO DI FRANZ KAFKA

Franz Kafka fu un cittadino illustre di Praga, era un praghese di lingua tedesca (siamo all'epoca dell'Impero Asburgico) e viveva una condizione di doppia emarginazione essendo di famiglia ebraica nella cattolica Praga di lingua ceca. A Praga, oltre alla casa natale dello scrittore c'è il Museo Kafka: si trova in Hergetova Cihelna al numero 2b, è aperto tutti i giorni dalle 10.00 alle 18.00 (raggiungibile anche con la vicina metropolitana, fermata Národní Republiky).



Al suo interno si può trovare una grande quantità di materiale legato all'autore: fotografie, pannelli interattivi, manoscritti, lettere, diari e soprattutto molte delle preziosissime prime edizioni delle sue opere.

Indirizzo: Cihelná 2b, 118 00 Praha 1 - Telefono: +420 257 535 507

Orari: 10/18

Prezzo: 60 corone.

Sito WEB: www.kafkamuseum.cz

Coordinate GPS: 50.088004, 14.410447

CENA PRESSO BIRRERIA U FLEKU, LA PIU' ANTICA BIRRERIA DI PRAGA

Il ristorante birreria "**U Fleku**" a Praga è una vera istituzione. Si tratta infatti della birreria più antica della città, consigliata dalla maggioranza delle guide e per questo però molto frequentata dai turisti. U Flekú occupa gli edifici attorno ad un cortile centrale in via Křemencova 11, nella Città Vecchia (in ceco *Staré Město*), non lontano dal Teatro Nazionale. Sulla facciata dell'edificio, sopra la porta d'ingresso, c'è un antico orologio, divenuto il simbolo della birreria vale comunque la pena



assaggiare qualche specialità ceca in una delle sale dell'U Fleku: i prezzi sono buoni, si spende per un **pasto sui 12 Euro** e le ricette sono tradizionali. Inoltre si può assaggiare una birra scura di produzione propria del locale che



è anche un vero e proprio **birrificio**, attivo dal 1499. Tra i piatti più famosi del ristorante c'è l'anatra arrosto che viene servita con patate e crauti. La birreria può ospitare fino a **1200 persone** grazie alle gigantesche sale al suo interno. L'atmosfera è veramente allegra e simpatica!

Indirizzo: Křemencova 11, 110 00

Praha 1 - Telefono: +420 224 934 019

Coordinate GPS: 50.085320, 14.418170

Giorno IV°- **Giovedì 26 marzo**

Sveglia ore 7:00

Colazione in Hotel 7:30

Partenza ore 8:00 per escursione in pullman alla città di **Terezin** a circa sessanta km a nord di Praga (circa 1 ora e ½ di viaggio).

Fondata alla fine del XVIII secolo conosciuta come città-fortezza, con due poli tra loro distinti: la "grande fortezza" e la "piccola fortezza". La "grande fortezza" nella seconda guerra mondiale fu trasformata dai nazisti nel campo di concentramento di Theresienstadt



(oggi aperto a museo, 6 euro a persona inclusa guida in italiano). Si visiterà



la piccola fortezza, il Museo Ghetto e il Magdeburg Barracks. La visita durerà circa 3 ore.



CAMPO DI CONCENTRAMENTO DI THERESIENSTADT

Il campo fu fondato da uno dei capi delle SS, Reinhard Heydrich e divenne presto il punto di arrivo per un grande numero di ebrei provenienti da tutta la Cecoslovacchia occupata dai tedeschi, ma anche dalla Germania e dall'Austria. I settemila abitanti non-ebrei che vivevano a Theresienstadt vennero espulsi dalla città, rendendo il campo una comunità esclusivamente ebraica e separata. I documenti relativi ai trasporti ferroviari indicano che tra il 1941 e il 1945 vennero deportati a Theresienstadt più di 140.000 ebrei, dei quali un quarto (33.000) morì nel campo principalmente a causa delle pessime condizioni di detenzione (fame, stenti, privazioni, malattie, principalmente di tifo esantematico verso la fine della guerra). Più di 88.000 furono i deportati dal campo verso i ghetti orientali e i campi di sterminio. Quando la guerra finì solo 17.247 erano i sopravvissuti. Il 5 maggio 1945 il controllo del campo fu trasferito dalla



Germania alla Croce Rossa e cinque giorni dopo Theresienstadt fu definitivamente liberata dalle truppe sovietiche avanzanti.

MUSEO DEL GHETTO

Indirizzo: Komenskeho 148, Terezin, Rep. Ceca

Telefono: +420 416 782 225

Orario: Nov—Mar ogni giorno 9:00-17.30.

Coordinate GPS: 50°30'52.236"N, 14°9'56.733"E



PRANZO IN RISTORANTE CONVENZIONATO

Pomeriggio:

Rientro a Praga e visita allo zoo di Praga

ZOO PRAHA

Inaugurato il 28 settembre del 1931. E' situato vicino al castello di Trója a Praga 7 ed è aperto tutto l'anno. Forbes Traveler Magazine lo ha classificato al settimo posto tra i migliori zoo del mondo nel 2007. Lo zoo è progettato per dare una sensazione d'intimità con la natura, quindi siate preparati a guardare le enormi zampe della tigre da distanze ravvicinate e scambiare degli sguardi faccia a faccia con un gorilla. Sentieri di ghiaia, passerelle in legno e molto verde trasformano il paesaggio rendendolo perfetto per scoprirlo a piedi.



Orario: Marzo: 9:00 - 17:00

Ingressi: Adulti 150 CZK(6 euro), Bambini/studenti/anziani 100 CZK(4 euro).

Indirizzo: U Trojskeho zamku 3/120, 171 00 Praha 7

Telefono: (+420) 296 112 230

Coordinate GPS: 50°7'0.099"N, 14°24'39.676"E

Sera:

Cena e pernottamento

Giorno V° - **Venerdì 27 marzo**

Prima colazione in hotel.

Visita alla Città di **Malà Strana o Piccola Città** e dell'anticamera del **Castello di Praga**.

MALA' STRANA

Si estende sulle pendici del Castello di Praga. Il Centro del quartiere è la piazza **Malostranské Náměstí** su cui si affaccia la chiesa di San Nicola.

Questo è collegato alla Città vecchia, famosa per i vari monumenti importanti che si trovano al suo interno come il



municipio e l'orologio astronomico, mediante il Ponte Carlo.

Fa parte del quartiere anche l'isola di Kampa, sulla quale sono visibili i resti di vecchi mulini ad acqua.

Arrivati a Malà Strana ne seguirà una vista della città, Malà Strana è conosciuta anche come l'anticamera del castello di Praga.

Partendo da Malà Strana sono previsti 15 minuti per arrivare, a piedi, al Castello di Praga.



Coordinate GPS: 50°5'15"N, 14°24'16"E

IL CASTELLO DI PRAGA

E' uno dei più sontuosi ed emblematici edifici del grande passato storico. Fondato nel IX secolo, fu la residenza dei re di Boemia imperatori del sacro Romano Impero e presidenti della Cecoslovacchia e Repubblica. All'interno del castello sono custoditi i gioielli della corona boema. Il castello con 570 metri di lunghezza e 130 di larghezza media, è considerata la più grande fortezza medievale a corpo unico del mondo.

All'interno del complesso si trovano : la piazza Hradcanské Naměstí con al centro la colonna della Vergine, la Cattedrale di San Vito dove venivano incoronati e sepolti i re boemi, il Vicolo d'Oro dove al n° 22 visse Kafka nel 1916, i famosi giardini reali, la



cattedrale di Praga, il convento di San Giorgio, la basilica di San Giorgio, il Palazzo Reale, le gallerie di pittura rinascimentale e barocca, la quattrocentesca Sala Vladislao.

Orari e Prezzi

Edifici storici:

Tenuta:

Novembre - Marzo 09:00 – 16:00;
Novembre - Marzo 06:00 -- 23:00;
Visite guidate: da martedì a domenica 09:00 - 16:00

Biglietto: 12 € (comprensivo della visita di molti altri monumenti del castello e cattedrale di san vito).

Coordinate GPS: 50°5'24.779"N, 14°23'58.485"E

LA CATTEDRALE DI SAN VITO.

Rappresenta il simbolo di Praga e della Repubblica Ceca:

È la terza chiesa eretta su questo luogo:

La prima era una rotonda a ferro di cavallo con quattro absidi, uno dei primi edifici cristiani della Boemia;

La seconda era la basilica di Vratislav e Spytihnev, in stile romanico, con tre navate;

Infine nel Matthias di Arras, incaricato da Carlo IV, iniziò la costruzione di una cattedrale gotica.

In questa chiesa vi furono incoronazioni di re e principi

Inoltre questa ospita una grande reliquia della cristianità la testa di San Luca



Coordinate GPS: 50°5'27.21"N, 14°24'1.841"E

PRANZO IN RISTORANTE CONVENZIONATO

Pomeriggio:

Visita alla Torre delle Polveri.

Nel 1475, la Torre delle Polveri è una delle più antiche porte della città gotica e un ingresso al centro storico. Si alza per 65 metri di altezza con una scala, che conduce alla galleria, di 186 gradini. Per quasi 400 anni i monarchi Boemi passavano attraverso questa torre per raggiungere la cattedrale di san Vito dove venivano incoronati. La torre è l'inizio della famosa Strada Reale che attraversa la piazza della Città Vecchia e Ponte Carlo conducendo al Castello di Praga. La porta prese questo nome solo dopo quando fu utilizzato come deposito



per le polveri da sparo. Oggi la torre è aperta al pubblico e offre una splendida vista.

Orario di apertura: Aprile – Settembre: 10.00 – 18.00, Ottobre, Marzo: 10.00 – 20.00,

Tariffa: 70 CZK

Email: n/a Web: www.prazskeveze.cz/prasna-brana.html

Indirizzo: Náměstí Republiky 5, 11000 Praha 1 - tel: +420 725 847 875

Coordinate GPS: 50°5'14.183"N, 14°25'40.039"E

LA BASILICA DI SAN GIORGIO

È la più antica chiesa superstite all'interno del castello di Praga.

La basilica è stata fondata da Vratislao I di Boemia nel 920 ed è dedicata a San Giorgio. Nel 973 la basilica venne notevolmente ampliata con l'aggiunta del convento benedettino e venne ricostruita in seguito ad un grave incendio nel 1142, mentre la facciata barocca risale al tardo XVII secolo. All'interno una cappella in stile gotico dedicata a Ludmilla di Boemia custodisce la tomba del santo.



Indirizzo: 119 08 Prague 1, Repubblica Ceca tel: +420 224 371 111

Prezzo intero: Ingresso libero alla chiesa;

Campanile € 5, ridotto per studenti, over 65, residenti e gruppi superiori alle 30 persone €3

Coordinate GPS: 49°59'59.329"N, 14°22'35.147"E

IL PALAZZO REALE

Attraverso il Ponte delle Polveri si accede al Palazzo Reale con annesso al giardino reale.

Il sotterraneo del Vecchio palazzo reale ospita le sale romaniche del periodo successivo all'anno 1135, quando il principe Soběslav ci fece costruire una sede meravigliosa «nello stile delle città romaniche», come registrò il cronista dell'epoca.

Le sale delle cantine conservate sono inarcate a volta e sono in parte visibili anche i resti di una fortificazione molto più antica,



probabilmente del X secolo. Originariamente questi spazi servivano come granaio, come cantine ed eccezionalmente anche come prigione.

Orari d'apertura:

- Alta stagione (1 Aprile - 31 Ottobre): 9.00 - 18.00

- Bassa stagione (1 Novembre - 31 Marzo): 9.00 - 16.00

I giardini del castello di Praga ed il fossato dei cervi sono aperti dalle: 10:00 alle 18:00/19:00/20:00/21:00 durante l'alta stagione e chiusi nella stagione bassa.

Ingresso: I biglietti possono essere acquistati alle casse o al centro informazioni del Castello di Praga nella Terza Corte. Ogni biglietto é valido per due giorni.

I prezzi dei biglietti sono soggetti a variazioni.

Biglietto 125 Kčper : Castello di Praga - Percorso Breve (Vecchio Palazzo Reale, Basilica di San Giorgio, Vicolo d'oro e Torre di Dalibor, La vigna di San Venceslao, Torre delle Polveri)

Entrano gratis: Bambini sotto i 6 anni, portatori di handicap

I seguenti monumenti sono accessibili anche in sedia a rotelle.

Da qui si accede al giardino rinascimentale del Belvedere residenza reale estive della regina. Qui è sempre possibile ammirare la Fontana Cantante visitando così anche piazza Loreto.

Giardino del Belvedere:

Il Cortile del Belvedere è un vasto complesso edilizio posto a nord della Basilica di san Pietro in Vaticano e dei Palazzi Apostolici, a Roma.

Fu realizzato, a partire dalla prima metà del XVI secolo su volere di papa Giulio II e su progetto di Donato Bramante. Attualmente il complesso edilizio è utilizzato prevalentemente a scopo museale ospitando molti degli spazi dei Musei Vaticani.



LA FONTANA CANTANTE:



Visto l'immenso terreno che circonda il castello è intuitivo capire che di spazi verdi e di giardini ve ne sono molti . Sulla mappa consegnata all'ingresso è indicata una zona di ben 3,5 ettari che dall'ingresso dei giardini reali porta alla residenza reale estiva della Regina Anna moglie del Re Ferdinando che fu costruita nel 1538 insieme alla famosa fontana cantante. La fontana prende nome del fatto che l'acqua quando cade sulla superficie del bronzo effettivamente emette dei suoni .

PIAZZA LORETO (LORETANSKE NAMESTI)

Piazza Loreto, che prende il nome dal suo famoso santuario, è un impianto solenne circondato da monumentali edifici, creato tra il 1703 e il 1726, epoca in cui i signori della famiglia Cernin fecero demolire le povere case esistenti per fare spazio al loro sontuoso palazzo. Nel lato settentrionale della piazza Loretanske si trovano la **chiesa e il monastero dei Cappuccini**, del 1601.



La chiesa costruita in uno stile semplice, detto cappucciniano, conserva un presepio del '700 con statue a grandezza naturale, che viene esposto nel periodo natalizio.

A Nord della piazza si estende un pittoresco quartiere che ebbe origine al tempo della costruzione del monastero cappuccino, il cui nome è **Novy Svet**, che significa "**Nuovo Mondo**".

Il **Santuario di Loreto**, luogo di pellegrinaggio del mondo cristiano, ha il suo centro nella "Santa casa", una copia esatta di quella che si ritiene sia stata la piccola casa della Vergine Maria a Nazareth dove l'arcangelo Gabriele le annunciò la nascita di Gesù. Il modello della Santa Casa è ricalcato su quella del Loreto italiano, che, si narra, gli Angeli trasportarono dalla Palestina.

In Boemia vi sono circa cinquanta templi di questo tipo costruiti dopo la vittoria asburgica sugli ussiti (1620), questo perchè il culto di Loreto sembrò un mezzo efficace per favorire il processo di ricattolicizzazione del paese. Il Loreto di Praga fu fondato nel 1626 con la Santa Casa voluta da Benigna Katerina di Lobkowitz, nobile dama di una ricca famiglia ceca, e realizzata dall'italiano G.B. Orsi. La piccola costruzione originariamente affrescata all'esterno, venne decorata nel 1664 da artisti italiani con stucchi raffiguranti profeti dell'Antico Testamento e scene della vita della Vergine. All'interno c'è un altare d'argento, e una scultura di Nostra Signora di Loreto in legno di cedro.

Dopo il 1661 la Santa Casa venne circondata da chioschi, su ogni lato alzati di un piano nel 1740 da K.I. Dientzenhofer.

Gli affreschi, sui temi della litania mariana sono di F.A. Scheffler del 1750. Il cortile interno, ornato da altari e sette cappelle di Santi, fu completato nel XVIII secolo con due fontane dello scultore praghese J.M. Bruderle raffiguranti l'Ascensione e l'Assunzione (1739). Al centro del lato Est del chiostro vi è la Chiesa della Natività di Gesù, costruita nel 1734 al posto dell'originaria cappella di S. Anna. Nella Sacrestia vi è un affresco di V.V. Reiner, del 1735. Il mobilio è una copia fedele dell'arredamento originale. La facciata del santuario di Loreto, di stile barocco, fu costruita nel 1720 da K.I. Dientzenhofer. La torre, più antica, è dotata di un orologio e di un carillon del 1694, costruito dall'orologiaio praghese P. Neumann con 27 campane provenienti da Amsterdam. Il carillon che può eseguire diverse melodie, scatta allo scadere di ogni ora, in estate, suonando un inno mariano. Nella

parte Ovest del chiostro, al piano superiore, è stato installato nel 1962 il **tesoro di Loreto** (apertura ore 9-17), che raccoglie pezzi di valore inestimabile dal XVI al XVIII secolo, in maggior parte doni della nobiltà arricchitasi prestando fedeltà agli Asburgo contro gli ussiti. Fra i numerosi pezzi di grande interesse storico e artistico, il più antico è un calice gotico del 1510. Il più prezioso è l'ostensorio tempestato di diamanti (circa 6500), del 1698.

Infine dalla piazza di Loreto, attraversando l'antico sobborgo di Pohorelec, si accede al monastero di Strahov, un complesso religioso fra i maggiori dell'Europa centrale.

PALAZZO CERNIN

Progettato dall'italiano F. Caratti, propone un'architettura trionfalistica, che si rifa' al manierismo della Controriforma italiana. La facciata lunga 150 metri è composta da un alto zoccolo su quale poggiano due ordini di finestre separate da colonne corinzie.

Dal 1718 al 1720 il palazzo venne rimaneggiato da F.M. Kanka che modificò i tre portali conferendogli l'attuale forma convessa. Danneggiato durante l'occupazione di Praga da parte dei francesi, venne restaurato da Anselmo Lurago a metà del Settecento.

Trasformato in caserma, fu riportato al suo aspetto originale negli anni trenta da P. Janak. Oggi è sede del Ministero degli Esteri.



SERA:

Cena e pernottamento

Giorno VI°- **Sabato 28 Marzo**

Mattino:

Colazione ore 7.30 in Albergo.

Partenza dall' Hotel alle ore 8:00.

Viaggio in pullman con pause durante il tragitto.

Pranzo verso le 13:00 in ristorante convenzionato presso la Località di Linz (Austria).

Ripresa del viaggio in pullman e arrivo previsto a Vobarno per le ore 22.00.

Distanza Praga-Vobarno: 861 chilometri.

Tempo presunto di viaggio: 9/10 ore

Tempo previsto d'arrivo a Praga: 13/14 ore.



La quota da pagare alla scuola e' di 296 euro e **comprende:**

- Viaggio;
- Pernottamento in Hotel 5 Giorni con relative colazioni e cene.
- 6 Pranzi in Ristoranti Convenzionati

Non comprende invece:

- Bevande ai pasti
- Biglietti d'entrata dei musei, basiliche o quant'altro;
- Uscite extra;

HOTEL HOSTEL PLUS PRAGUE a Praga 7

<http://plushostels.com/it/plusprague>

Situato in una tranquilla zona residenziale, ad 1 fermata di tram e a 2 minuti a piedi dalla stazione ferroviaria e della metropolitana Nadrazi Holesovice, il Plus Prague offre una piscina coperta (dalle 8,00 alle 22,00, **obbligatoria la cuffia!!**), aperta tutto l'anno, una sauna e la connessione internet gratuita.



La fermata del tram Ortenovo Namesti fornisce collegamenti diretti con il centro storico.

L'area chill out del Plus Prague con ampia TV a schermo piatto e postazioni internet gratuite.

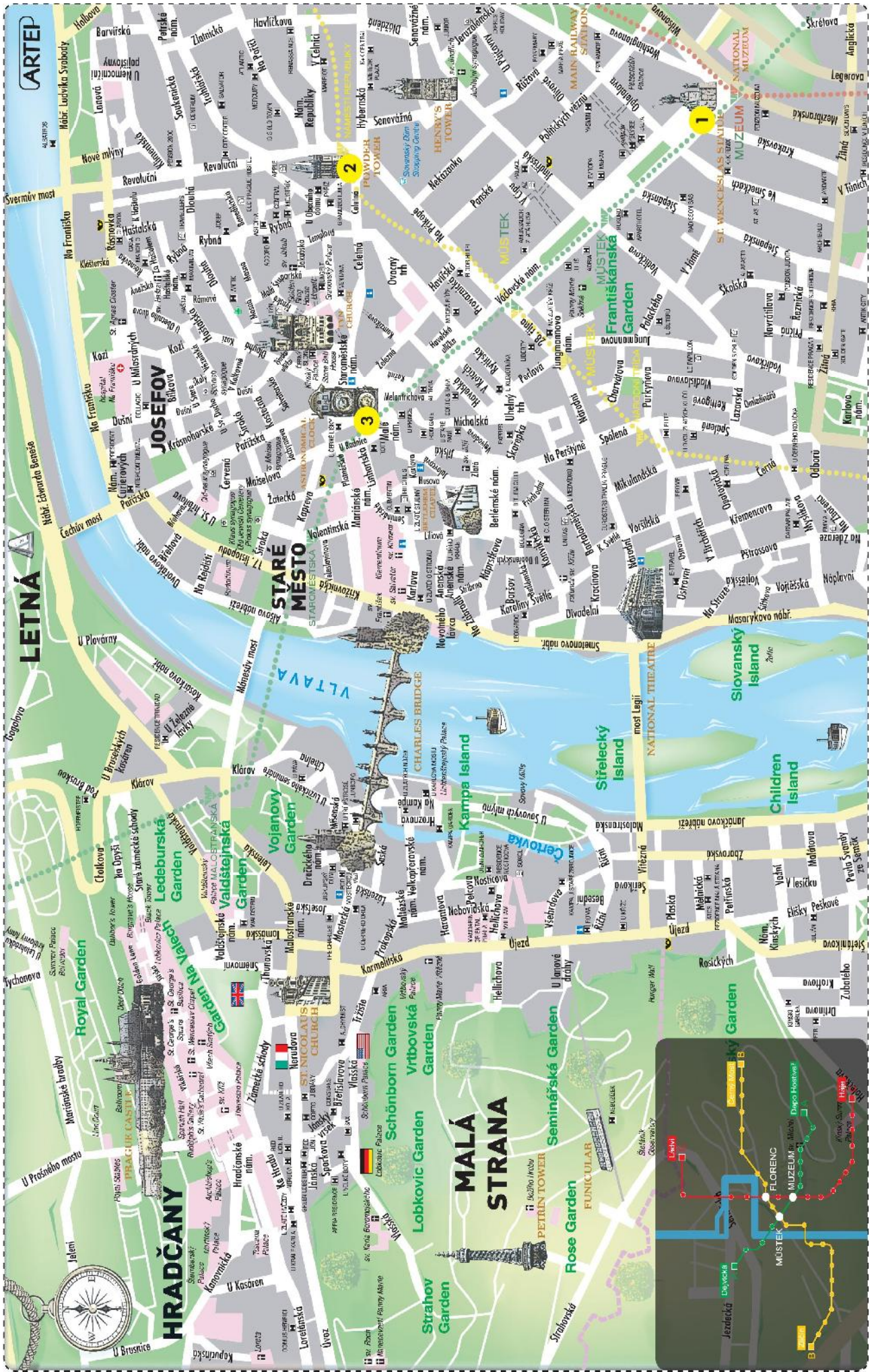
Le cene sono a self-service e la prima colazione a buffet.

L'ambiente è giovanile, pulito, moderno e molto spazioso.

La connessione WIFI e' gratuita in tutta la struttura.

La reception aperta 24 ore su 24 garantisce un soggiorno senza problemi.

Cauzione € 15,00 a studente.



ARTEP

LETNÁ

HRADČANY

MALÁ STRANA

Slovanský Island

Sířelecký Island

Children Island





**Dopravní podnik hl. m. Prahy,
akciová společnost**

**AUTOBUSOVÁ DOPRAVA | BUS SERVICE FROM THE | BUSVERBINDUNG VOM
Z LETIŠTĚ DO CENTRA | AIRPORT TO CITY CENTRE | FLUGHAFEN INS ZENTRUM**



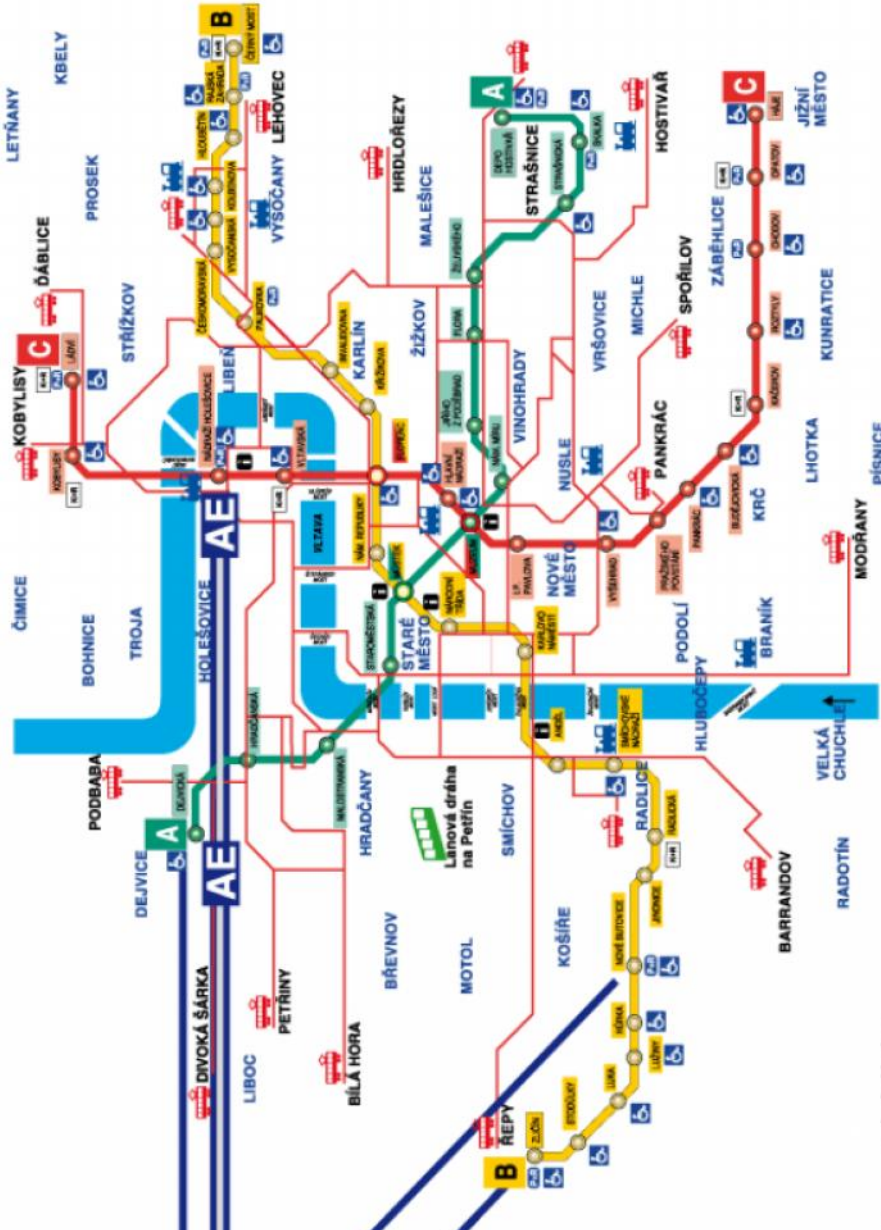
BUS
AIRPORT EXPRESS

BUS
CENTRUM

- AE** Nádr. Holešovice
expresní autobusová linka
Nádraží Holešovice - Dejvická - Letiště Ruzyně
- 100** Zličín..... EXPRES
- 119** Dejvická.....
- 179** Nové Butovice.....
- 225** Nové Butovice.....
- 254** Dejvická.....



**LETIŠTĚ
RUZYŇE**



**VÁŠ STANOVIŠTĚ
YOU ARE HERE**

**STANICE A LINKY METRA
METRO STATION AND ROUTES**

**STANICE PŘESTUPNÍ
POINT OF CHANGE**

**TRAMVAJOVÉ TRASY
TRAM ROUTES**

**LANOVÁ DRÁHA
FUNICULAR**

**NÁDRAŽÍ ČP
RAILWAY STATION**

**ZÁCHYTNÁ PÁKOVNĚ
PARKING FACILITIES**

**MĚSTO PRO KRAČKOVACÍ ZASTÁVKY
COMBINED PARKING FACILITIES**

**INFORMAČNÍ DOPRAVNÍ PODNIK
INFORMATION CENTER OF TRANSPORT**

**BEZBARIÉROVÝ PŘÍSTUP
BARRIERLESS ACCESS**

infolinka
800 19 18 17
www.dpp.cz