

# BUDAPEST



**VIAGGIO D'ISTRUZIONE A.S. 2016/2017**

(03-08 Aprile)

**Budapest... La Parigi dell'est**

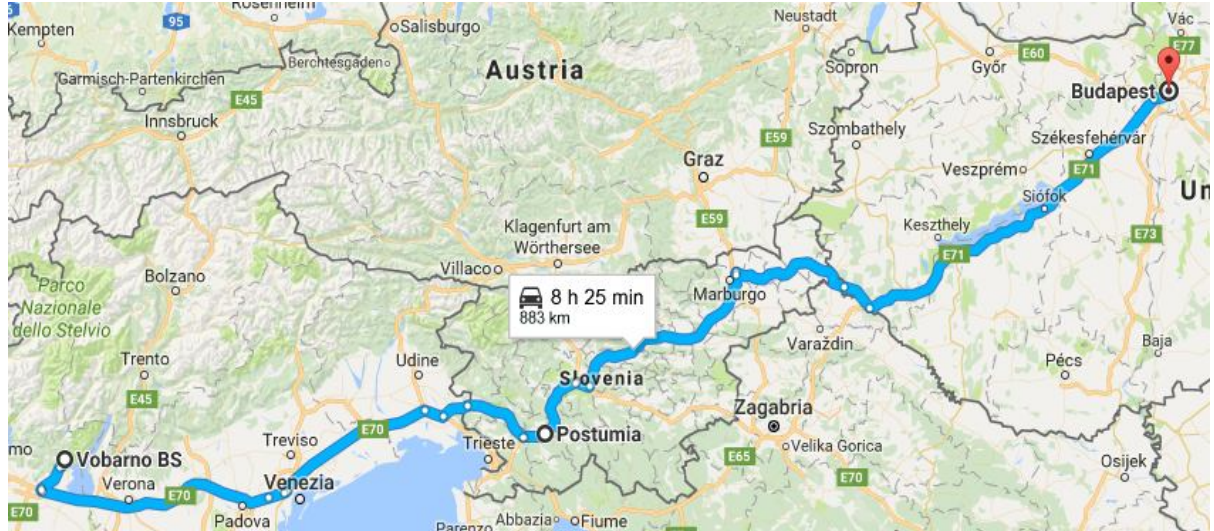
Giorno 1

Lunedì 3 Aprile 2017

**Partenza da Vobarno alle ore: h 6:00**

**Km totali: 882**

**Durata stimata: Circa 11 h**



**Tappa intermedia : Le Grotte di Postumia**

**Km totali: 367**

**Durata stimata: Circa 3,45 h**



Le Grotte di Postumia sono un complesso carsico della Slovenia, classico esempio di carsismo, situato alla periferia della città di Postumia. Le Grotte di Postumia sono un intreccio di quasi 21 km di caverne e gallerie (scoperte fino a oggi), dove in 185 anni sono passati oltre 30 milioni di visitatori. Sono le grotte più estese del Carso, nonché le più visitate d'Europa. Nel complesso idrografico della Piuca le caverne più note sono le grotte di

Postumia, la grotta di Ottocco (Otok), l'abisso della Pivka, la grotta Nera ed il cavernone della Planina.

Le caverne sono ricche di stalagmiti e stalattiti che si formano attraverso processi impercettibili a occhio, la cui formazione richiede migliaia di anni. Lo sviluppo di queste stalagmiti e stalattiti è dovuto all'afflusso d'acqua contenente carbonato di calcio che si deposita formando le concrezioni.

La temperatura media delle grotte è di 8 °C che aumenta leggermente d'estate e diminuisce un poco d'inverno. Il tasso di umidità invece è parecchio elevato e solitamente si consiglia, a coloro che vogliono addentrarsi al loro interno, di vestire un impermeabile.

In tutte le grotte è necessaria la compagnia di una guida ed alcune aree, particolarmente ostili all'uomo, sono vietate alle visite di massa e possono essere visitate solo da gruppi di turisti più ridotti, da 3 a 15 persone, dotati di casco, torcia, tuta e scarpe adatte.

Il percorso maggiormente turistico, cioè quello delle grotte di Postumia, è composto da una parte di avvicinamento effettuata a bordo del trenino e quindi da un percorso guidato pedonale; la lunghezza è di circa 4 km con il trenino A/R, un km pedonale e la visita dura circa un'ora e mezza.

**Pranzo: Al sacco**

**Ripresa del Viaggio verso Budapest intorno alle 14,00**

**Km totali: 513**

**Durata stimata: Circa 5,10 h**

**Arrivo a Budapest previsto per le: h 20 circa**

**Sistemazione in Hotel Cena e Pernottamento.**

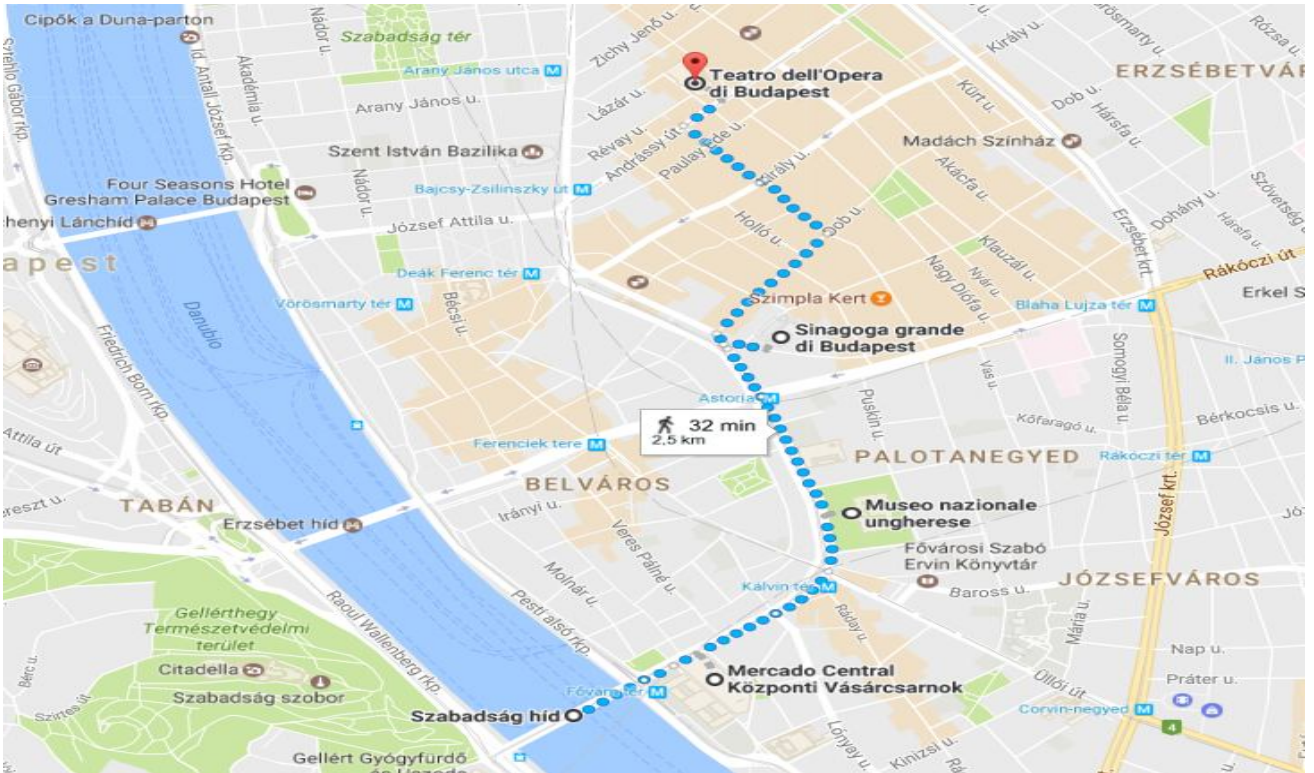
Giorno 2

Martedì 4 Aprile 2017

**-SVEGLIA** Ore: 7:00

Colazione: Colazione in Hotel (Ore: 7:30)


Partenza: Ore: 8:30



**-MATTINATA**

## Ponte della Libertà

Il Ponte della libertà (Szabadság híd) è un ponte di Budapest che attraversa il Danubio collegando Buda e Pest. Sebbene sia radicalmente diverso nella struttura, il ponte imita lo schema generale di



un ponte sospeso, che ai tempi della costruzione era considerata la forma esteticamente più bella. Il ponte è stato costruito tra il 1894 e il 1896 su progetto di János Feketeházy e venne

Assemblato by Marco Massardi 5AI

inaugurato alla presenza dell'imperatore Francesco Giuseppe, che inserì l'ultimo rivetto d'argento nel pilastro della struttura di ferro sul lato di Pest. Il ponte è lungo 333.6 metri e largo 20,1 metri e la parte superiore dei quattro alberi sono decorati con grandi statue bronzee del Turul, uccello simbolo della mitologia ungherese.

Il ponte è attraversato da molti tram ed è anche appesantito da un notevole traffico automobilistico, tanto che c'è una iniziativa per convertirlo in un ponte esclusivamente pedonale non appena sarà completata la quarta linea della metropolitana.

Alle due estremità del ponte si trovano Gellért tér (ai piedi della collina Gellért che ospita i famosi bagni Gellért) e Fovam ter (con il Grande Mercato Coperto).

## Il Mercato

Il mercato di Budapest (in ungherese Nagy Vasarcsarnok) è il più grande e il più antico mercato coperto di Budapest. L'idea di costruire un grande mercato coperto fu del primo sindaco di Budapest, Karl Kamermayer, del



quale è stato il più grande investimento. Il mercato si trova sul lato di Pest, alla fine della famosa via dello shopping Váci utca in corrispondenza del Ponte della Libertà, ed è stato progettato e costruito da Samu Pecz intorno al 1897.

Il cancello d'ingresso del mercato è d'ispirazione neogotica e un elemento architettonico distintivo è il tetto, che è stato restaurato con colorate piastrelle Zsolnay provenienti da Pécs. Durante le guerre mondiali il mercato è stato completamente danneggiato e quindi chiuso per alcuni anni finché il restauro degli anni 1990 lo ha riportato al suo antico splendore, così che oggi è una delle più popolari attrazioni turistiche della città.

Il mercato offre una grande varietà di bancarelle su tre piani. La maggior parte delle bancarelle al pianterreno offre carni, dolci, caramelle, caviale, spezie come la paprika e vini come il Tokaji. Il secondo piano ospita soprattutto ristoranti, negozi di souvenir e uno stand che serve i lángos fritti. Al piano interrato vi è un supermercato e un mercato del pesce.

Il mercato è chiuso la domenica.

## IL Museo Nazionale

Il Museo nazionale ungherese (in ungherese Magyar Nemzeti Múzeum) è situato a Budapest, in via Múzeum körút, ed è la più ricca fonte di arte e manufatti legati alla storia del Paese. Fondato nel 1802, il museo deve la sua esistenza al conte Ferenc Széchényi, che offrì la propria collezione di monete, libri e documenti alla nazione. La collezione d'arte e documenti, costantemente in espansione, è esposta in un edificio neoclassico costruito da Mihály Pollack.

Al primo piano vi sono il mantello dell'incoronazione e l'esposizione archeologica. Il secondo piano ospita i manufatti ungheresi dall'XI al XX secolo. Nel seminterrato è possibile visitare il lapidario romano.



*Pranzo:* [Pranzo in ristorante convenzionato](#)

### **-POMERIGGIO**

## Sinagoga

La Sinagoga grande (in ungherese: Nagy zsinagóga) è il principale luogo di culto ebraico di Budapest, sito nel quartiere ebraico della città (nella circoscrizione Erzsébetváros).



## Opera

Il Teatro dell' Opera di Budapest (Magyar Állami Operaház in ungherese) è uno dei maggiori esempi di architettura

neorinascimentale. Si trova a Pest in Andrásy út 20.

Costruito da Miklós Ybl tra il 1875 e il 1884, è un edificio riccamente decorato, ed è considerato uno dei suoi capolavori. In stile neorinascimentale con elementi barocchi, è arricchito con affreschi e sculture di Bertalan Székely, Mór Than e Károly Lotz. Venne inaugurato il 27 settembre 1884 con una capienza di 1.310 posti.

Di fronte alla facciata vi sono le statue di Ferenc Erkel, compositore dell'inno nazionale, e del compositore classico Franz Liszt, entrambe di Alajos Stróbl.

Nel 1886 avviene la prima assoluta del Trio per pianoforte e archi n. 3 (Brahms) con Jeno Hubay, David Popper e lo stesso Brahms. Gustav Mahler ne fu direttore dal 1888 al 1891.



**-CENA e PERNOTTAMENTO** [in Hotel](#)

Giorno 3

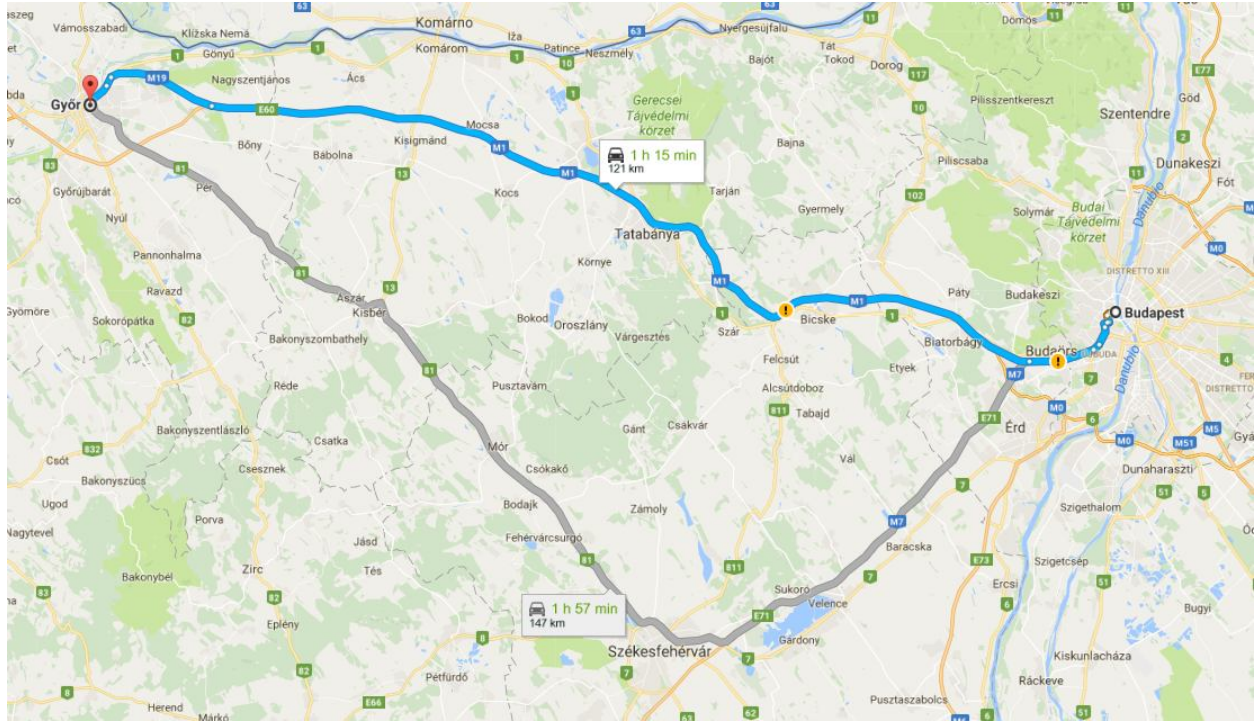
Mercoledì 5 Aprile

**-SVEGLIA Ore: 7:00**

**Colazione: Colazione in Hotel (Ore: 7:30)**

**Partenza per Győr: Ore 8:00**

**Km totali: 124**



**Durata stimata: Circa 01,40 h**

**-MATTINATA**

Centro Storico (Győr la "Citta' dei Fiumi")

Győr è il capoluogo della regione Győr-Moson-Sopron, considerata la seconda città più grande del Transdanubio, una località industriale, un centro commerciale della regione, città religiosa, scolastica e culturale. Nell'epoca romana Győr si chiamava 'Arrabona' riferendosi a uno dei 3 fiumi della città che la attraversano:





Mosoni-Duna, Rába, Rábca. L'antico centro storico costruito sulla collina Káptalan, situata allo sbocco dei tre fiumi, aveva il maggiore numero degli edifici importanti. La torre tronca del castello vescovile si riconosce da lontano. Le costruzioni più antiche sono il Baluardo, del secolo XIII e la gotica cappella Dóczy, del Quattrocento. Al posto della cattedrale vescovile, di fronte al palazzo vescovile, già nel secolo XI stava una chiesa romanica. 400 anni dopo fu aggiunta la Cappella di San Ladislao (Cappella Héderváry) in stile gotico, dove si custodisce l'erma di San Ladislao in argento dorato, un capolavoro dell'oreficeria medievale. I due "altari neri" sono le decorazioni particolari della chiesa, mentre gli affreschi sono opere di Maulbertsch. La cornice della sacra immagine, rappresentante la Madonna col Bambino, è un bel modello del rococò.

*Pranzo:* [Pranzo in ristorante convenzionato](#)

## **-POMERIGGIO**

### Basilica (Gyor)

La basilica di Santo Stefano: originariamente romanica, ricostruita in stile gotico e in stile barocco (fondazione nel XI.secolo). Nella chiesa custodiscono la reliquia del re San Ladislao (1077-1095), la sua cosiddetta 'Erma' d'argento dorato. In una delle capelle troviamo la tomba del martire-vescovo Apor Vilmos (1892-1941) - beatificato dal Papa nel 1997.



### Municipio (Gyor)

Il municipio é il palazzo rilevante della via Szent István, fu costruito a cavallo dei due secoli prendendo le ereditá di un cittadino di Győr, il vetraio Bisinger József. Il palazzo é in stile barocco, rinascimentale francese, di forma a U e su due piani, in mezzo il campanello. Dal campanello suona ogni ora la



canzone popolare tipica sulla zona „Tira il vento dal Danubio vecchio", ogni tanto si sente il carillon di due minuti del compositore Reményi Attila. Sulla facciata ci sono due torri piccole. Il municipio é anche la sede del Comune di Győr, e anche il simbolo della città.

## Casa del ceppo di ferro (Gyor)

Al n° 4 di piazza Széchenyi (Széchenyi tér) si possono ammirare le opere dell'arte figurativa del XX secolo della collezione Patko Imre, oggetti d'arte applicata africana e quelli dell'Oceania ospitati nella cosiddetta Casa del Ceppo di Ferro (casa Vastuskos), così chiamata per il ceppo d'albero ricoperto di chiodi visibile all' angolo della stessa e che era l' insegna di una drogheria del XIX secolo. Una vecchia tradizione voleva che ogni artigiano di passaggio in città venisse a piantarvi un chiodo.



Rientro in Hotel

**-CENA e PERNOTTAMENTO** [in Hotel](#)

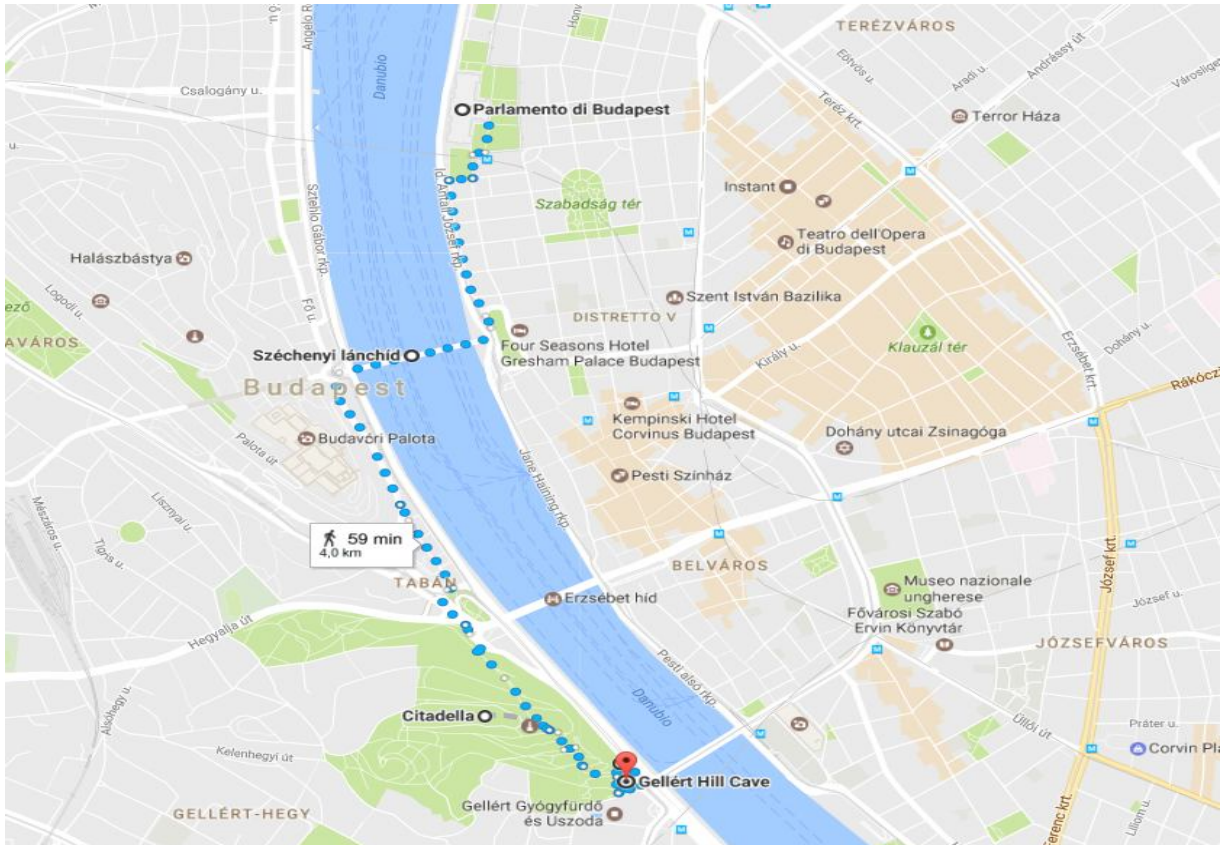
**-SVEGLIA Ore: 7:30**

**Giorno 4**

**Giovedì 6 Aprile 2017**

**Colazione: Colazione in Hotel (Ore: 8:00)**

**Partenza: Ore: 8:30**



## **-MATTINATA**

### IL Parlamento

Il Parlamento di Budapest è il simbolo amministrativo più importante della città ungherese ed una delle mete turistiche più famose del paese. Si tratta di un



classico esempio di architettura neogotica, ma a sviluppo orizzontale ed integrata da elementi architettonici di altri stili e nel 1902, l'anno del suo completamento, era il palazzo parlamentare più grande del mondo. Al suo interno è custodita la sacra corona, che venne utilizzata per incoronare i re ungheresi

in passato ed è situato sulla sponda del Danubio dalla parte di Pest.

## IL Ponte delle Catene

Il Ponte delle Catene è il ponte più vecchio e indubbiamente anche il più noto di Budapest ed è decorato all'entrata da statue di leoni, sculture che, a dispetto della tradizione, rappresentano il re degli animali senza lingua e tutto questo è




di stile neoclassico. Per collegare le due parti della città Buda e Pest, è stata scelta la soluzione di un ponte sospeso la cui campata centrale, compresa tra due piloni, era all'epoca tra le maggiori al mondo (202 m di lunghezza).

*Pranzo:* [Pranzo in ristorante convenzionato](#)

## **-POMERIGGIO**

### Cittadella di Budapest

La Cittadella è una fortezza situata in cima alla collina Gellert a Budapest (dalla parte di Buda), luogo ricco di storia e di leggenda (si racconta che nei boschi della collina avessero luogo rituali magici), Il Monte prende il nome da San Gerardo vescovo che, nel 1064, chiuso in un barile pieno di chiodi, fu fatto rotolare da questa collina dai pagani ungheresi che si opponevano alla sua opera di conversione al cristianesimo. Non è ancora chiaro se si tratta di una leggenda o meno, sta di fatto che sul luogo del martirio è stata




posta una statua in bronzo a memoria del sacrificio del vescovo-missionario. In cima al monte si trova la Cittadella, opera difensiva costruita dagli austriaci dopo le rivolte del 1848-49 per controllare la città ma che non ha mai svolto nessuna funzione militare. Qui, oltre a visitare questo interessantissimo sito storico, si può godere di una spettacolare vista sul Danubio e su

tutta Pest, bellissima soprattutto di notte. E' famosa nella storia per essere il posto strategico-militare più importante di Budapest. La fortezza è stata costruita da Julius Jacob von Haynau, un comandante della monarchia degli Asburgo, e occupa quasi tutto l'altopiano alto 235 metri. Altro monumento di forte valore simbolico è la Statua della Liberazione del 1945 dedicata a "Coloro che hanno dato la vita per l'indipendenza, la libertà e la prosperità dell'Ungheria" che ricorda la fine dell'occupazione nazista. La statua alta 14 metri riproduce una figura femminile recante un ramo di palma. Ai piedi della donna, simbolo della vittoria, si trovano altre due figure simboleggianti il progresso e la lotta contro il male.

Gellert Hill Cave la Chiesa nella Rocca ("Sziklakápolna" o "Sziklatemplom").

La chiesa nella Rocca è una e' una chiesetta cattolica scavata in una grotta naturale costruita nel 1926 da dei monaci dell'ordine di San Paolo, primo eremita e 150 anni dopo lo scioglimento dell'ordine, dei monaci ritornati dall'esilio in



Polonia si stabilirono all'interno della chiesa per circa vent'anni, fu chiusa e sigillata durante il governo comunista sotto l'influenza sovietica, in quanto i monaci furono accusati di tradimento dal regime comunista. Dopo la caduta della cortina di ferro, è stata riaperta il 27 agosto ed attualmente svolge normali funzioni religiose.

Per l'ingresso occorre pagare un biglietto.

Si trova sulle pendici della collina Gellért, dal lato delle Terme Gellért. Da Szent Gellért tér (estremità del Ponte della Libertà sul lato Buda) si prende Kelenhegyi út e dopo circa 80 metri si apre una salita sulla destra che si inerpica sulla collina e che porta all'ingresso della chiesa.

**-CENA e PERNOTTAMENTO** [in Hotel](#)

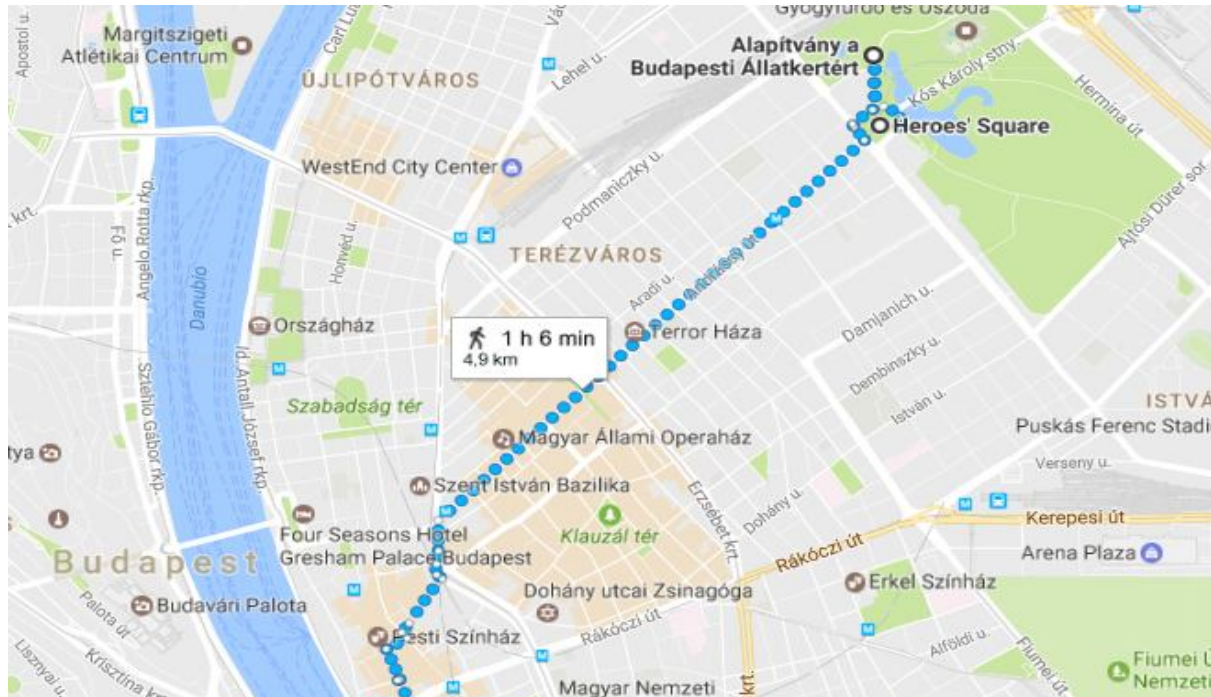
**-SVEGLIA** Ore: 7:00

Giorno 5

Venerdì 7 Aprile 2017

*Colazione:* Colazione in Hotel (Ore: 7:30)

*Partenza:* Ore: 8:30



## **-MATTINATA**

### Parco Varosliget e Piazza degli Eroi

Il parco Városliget è un parco cittadino al centro della città avente un'estensione di 120 ettari. E' considerato uno dei posti più divertenti e rilassanti della città per merito degli edifici situati al suo interno. Sono presenti infatti lo zoo di Budapest, un parco divertimenti, i bagni Szèchenyi (terme), musei come quello dell'agricoltura o delle belle arti e il Castello Vajdahunyad. Al suo ingresso inoltre è presente la piazza degli Eroi costruita per celebrare il millesimo anniversario dell' Ungheria, per questo viene chiamata anche Monumento del Millenio. Nella piazza è presente una colonna di 36m con alla sommità l'arcangelo Gabriele con la Santa corona e la doppia croce del cristianesimo. Alla base



Assemblato by Marco Massardi 5AI

si trovano invece 7 statue equestri che rappresentano i capi delle 7 tribù che conquistarono questi territori. Ai lati ci sono invece due colonnati semicircolari con sopra le statue dei re più importanti.

## Giardino Zoologico e Botanico di Budapest

E' considerato da molti lo zoo più bello d'Europa. Fondato nel 1866, al suo interno sono presenti molteplici varietà di animali e l'area in cui sono esposti sono molto estese. La sua architettura è molto affascinante e unica tra gli zoo. Lo zoo è anche ben suddiviso nelle varie aree continentali con ognuna appunto i propri animali caratteristici.




Vi sono anche numerose teche nelle quali sarà possibile ammirare moltissime specie di serpenti, insetti, ragni ecc...

*Pranzo:* [Pranzo in ristorante convenzionato](#)

### **-POMERIGGIO**

#### Le Terme di Rudas

Le terme di Rudas sono un bagno termale e medicinale situato a Budapest e costruito nel 1550 durante il tempo della dominazione ottomana dell'Ungheria. La sala più famosa ha una cupola e piscina ottagonale; nel 2006 il complesso termale è stato completamente ristrutturato.



**-CENA e PERNOTTAMENTO** [in Hotel](#)

**-SVEGLIA Ore: 6:30**

**Giorno 6**

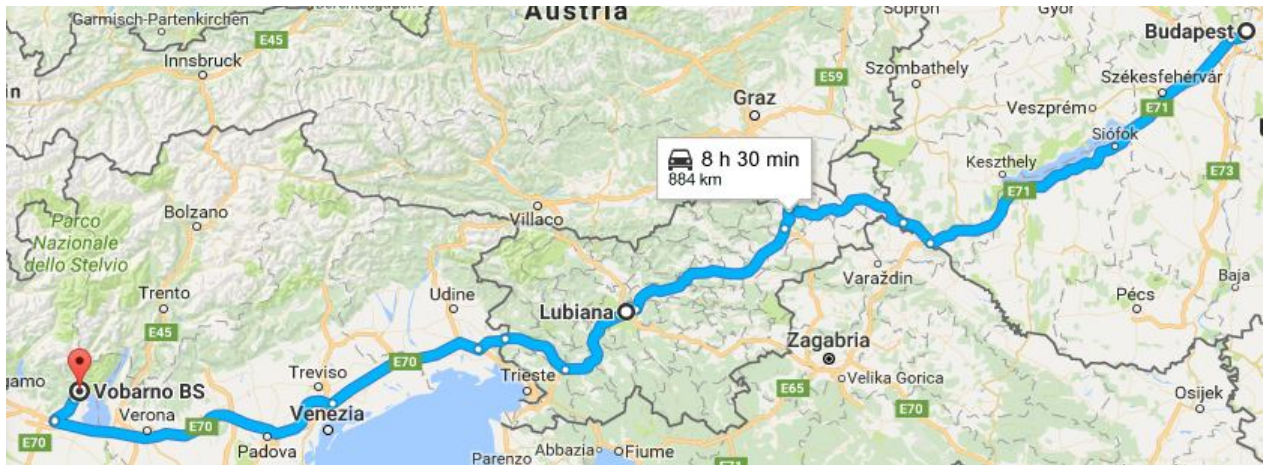
**Sabato 8 Aprile 2017**

**Colazione: Colazione in Hotel (Ore: 7:00)**

**Partenza da Budapest: Ore: 7:30**

**Km totali: 882**

**Durata stimata: Circa 11 h**



**Tappa intermedia : Ljubljana**

**Km totali: 464**

**Durata stimata: Circa 4,50 h**

**Pranzo: Pranzo in ristorante convenzionato**

## Ljubljana

Lubiana è la capitale della Slovenia fin dall'indipendenza (1991). La città è adagiata sul fiume Ljubljanica e presenta un interessante centro storico in stile barocco e Art Nouveau. L'architettura cittadina è influenzata molto dalla vicina Austria, per tanto è ricca di case con tetti a punta. Lubiana viene considerata il cuore culturale, scientifico, economico, politico e amministrativo della Slovenia.



**Ripresa del Viaggio verso Vobarno intorno alle 15,30**

**Km totali: 415**

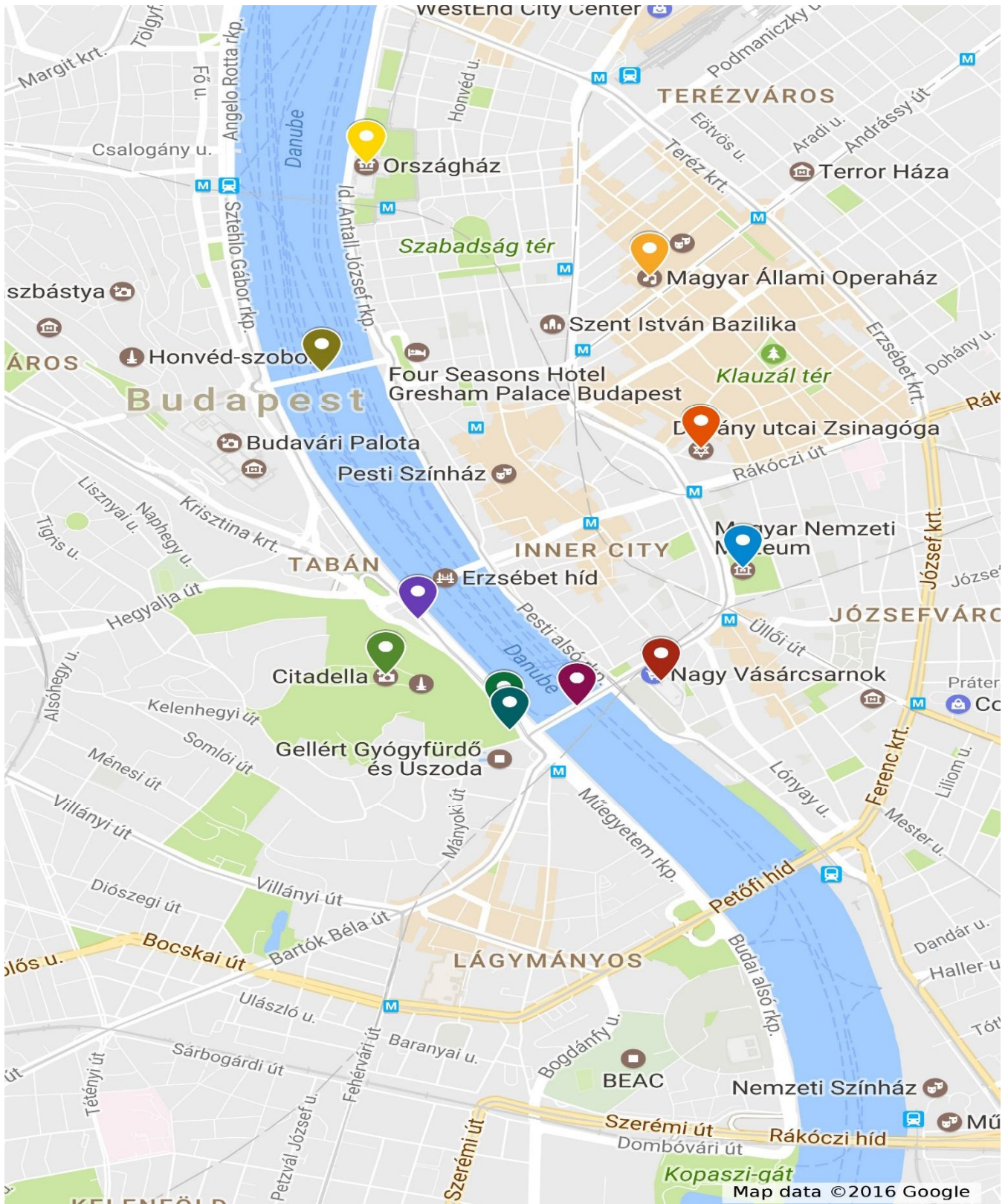
**Durata stimata: Circa 4,20 h**

**Arrivo a Vobarno previsto per le: h 21 circa**

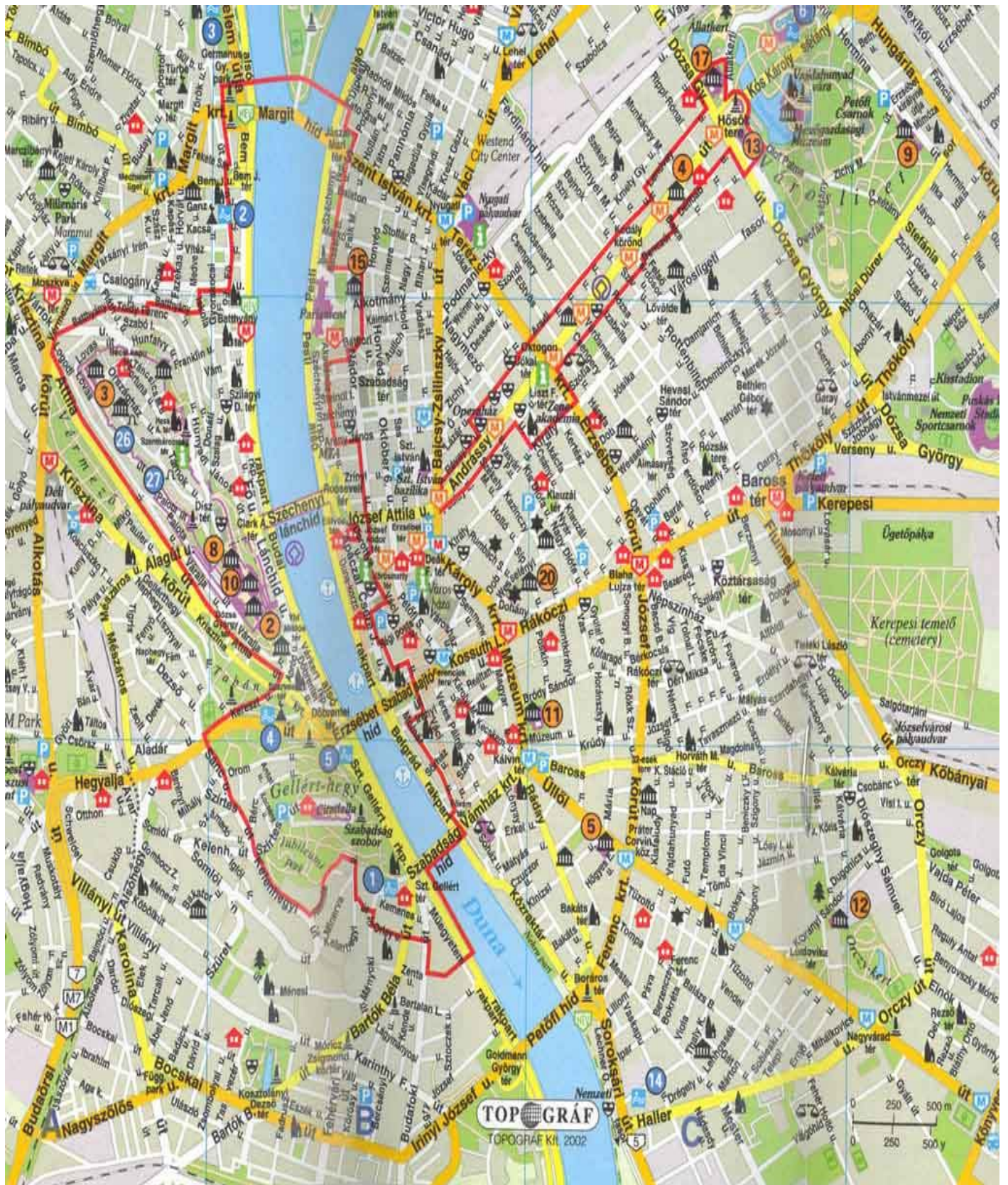


Cartine

## Mappa dei Monumenti di Budapest



# Città di Budapest



# Metropolitana di Budapest



# Città di Ljubljana



## Tabella Monumenti:

Nome Monumento	Indirizzo e Coordinate GPS	Telefono/Sito Web	Prezzi	Orari
<b>Grotte di Postumia</b>	Jamska cesta 30, Postojna 45.7830298, 14.2038416	<a href="http://www.postojnska-jama.eu/it/home/">http://www.postojnska-jama.eu/it/home/</a>	<b>Adulti</b> 23, <sup>90</sup> € <b>Studenti (16-25 )</b> 19, <sup>10</sup> € Bambini fino a 15 14, <sup>30</sup> €	10-12 14-16
<b>Ponte della Libertà</b>	Szabadság híd 47.4857618, 19.0550766			
<b>Mercato</b>	Viale Vámház körút 1-3 47.4873208 19.0584860			06-17
<b>Museo Nazionale</b>	Múzeum krt. 14-16, 47.491198, 19.062798	<a href="http://www.hnm.hu">www.hnm.hu</a> +36 1 338 2122	6 €	Lunedì: Chiuso Mar. - Dom. 10-18
<b>Sinagoga Grande</b>	Dohány u. 2, 47.495900, 19.060711	<a href="http://www.greatsynagogue.hu">http://www.greatsynagogue.hu</a> +36 1 343 0420	13 €	10-18
<b>Teatro dell'Opera</b>	Andrássy út 22, 47.502768, 19.058490	<a href="http://www.opera.hu">www.opera.hu</a> +36 1 814 7100	10 €	
<b>Centro storico di Gyor</b>	Szabadsajtó u 47.6872613, 17.63468742			
<b>Basilica di Gyor</b>	Káptalandomb, 5 47.6889759, 17.63112999			
<b>Municipio di Gyor</b>	Városház tér 1 47.683442, 17.635042			
<b>Casa del Ceppo di Ferro di Gyor (Vastuskòs Haz)</b>	Zéchenyi Tér 4 47.6883268, 17.6336119 Ingresso da : Stelkzer Lajos utca	Tel. +3696310588 <i>casa del ceppo di ferro gyor</i>		10-18
<b>Parlamento di Budapest</b>	Kossuth Lajos tér 1-3 47.507476, 19.046693	<a href="http://www.parlament.hu">www.parlament.hu</a> <a href="mailto:webmaster@parlament.hu">webmaster@parlament.hu</a> Tel. +36 1 441 4000	6,47 €	1 aprile-31 ottobre dal lunedì al: 8 -18

<b>Ponte delle Catene</b>	Széchenyi Lánchíd 47.499464, 19.046439			
<b>Cittadella di Budapest</b>	Kossuth Lajos tér 1-3 47.507476, 19.046693			
<b>Gellert Hill Cave (La Chiesa nella Roccia)</b>	Gellért-hegy 47.48670, 19.04805		Entrata gratuita	
<b>Piazza degli Eroi</b>	Hősök tere 47.514232, 19.07797			
<b>Parco Varosliget</b>	Kós Károly stny 47.516948, 19.081935			Tutto il giorno
<b>Giardino Zoologico e Botanico di Budapest</b>	Állatkerti krt. 6-12 47.519204 19.077661	<a href="http://www.zoobudapest.com">www.zoobudapest.com</a> Tel+36 1 273 4901	8€	Aprile: Lun.-Giov. 9 – 17,30 Ve.-Do. 9-18
<b>Terme di Rudas</b>	Via Döbrentei tér, 9	<a href="http://www.rudasbaths.com/">http://www.rudasbaths.com/</a> Tel+3613561010	18 €	Terme, reparto wellness con acqua termale, piscina per il nuoto e jacuzzi panoramico

Valuta:

☑ Ungheria: Fiorino Ungherese (tasso di cambio: 1 EUR = 314,76 HUF)

☑ Slovenia e Slovacchia: Euro.